

**UNIVERSIDADE FEDERAL DO PARANÁ
SETOR DE CIÊNCIAS DA TERRA
DEPARTAMENTO DE GEOGRAFIA**

MEMORIAL DESCRITIVO

MARCOS AURÉLIO TARLOMBANI DA SILVEIRA

Memorial Descritivo das atividades de Ensino, Pesquisa e Extensão, apresentada à Comissão Permanente de Pessoal Docente - CPPD, da Universidade Federal do Paraná, para fins de promoção na Carreira do Magistério Superior - Classe E - Professor Titular - Resolução Nº 10/14 CEPE.

Curitiba
2021

APRESENTAÇÃO

O presente documento foi redigido para a apresentação do Memorial Descritivo de Atividades Acadêmicas de Marcos Aurélio Tarlombani da Silveira, atendendo o que prescreve o processo de avaliação para acesso à Classe E – com a denominação de “Professor Titular” na Universidade Federal do Paraná e, atendendo a Resolução No 10/14 – CEPE, que estabelece os critérios de avaliação para fins de promoção e progressão na Carreira do Magistério Superior na Universidade Federal do Paraná.

Este “Memorial Descritivo” será submetido à Comissão Permanente de Pessoal Docente (CPPD), para avaliação de promoção funcional da classe Professor Associado IV para a classe de Professor Titular, em cumprimento às Leis no 12.772/2012, 12.863/2013, e de acordo com a Resolução No 10/14 – CEPE. A organização deste Memorial Descritivo segue os requisitos exigidos pela referida Resolução, em particular no seu Capítulo II – Art. 4o, § 3o e Art. 12, § 8o.

SUMÁRIO

1 DADOS PESSOAIS.....	2
2 TRAJETÓRIA ACADÊMICA E PROFISSIONAL.....	3
3 FORMAÇÃO ACADÊMICA.....	13
4 ATUAÇÃO PROFISSIONAL.....	15
5 ATIVIDADES DE ENSINO E ORIENTAÇÃO.....	17
6 PRODUÇÃO BIBLIOGRÁFICA E TÉCNICA.....	21
7 ATIVIDADES DE PESQUISA.....	28
8 PARTICIPAÇÃO EM BANCAS.....	34
9 ATIVIDADES DE EXTENSÃO, EVENTOS E CURSOS MINISTRADOS.....	35
10 ATIVIDADES ADMINISTRATIVAS E DE GESTÃO.....	38
11 CONSIDERAÇÕES FINAIS.....	41
CURRÍCULO LATTES (ANEXO).....	43

1 DADOS PESSOAIS

Nome: Marcos Aurélio Tarlombani da Silveira

Nome em citações bibliográficas: SILVEIRA, M.A.T.; TARLOMBANI DA SILVEIRA, M.A.; SILVEIRA, MARCOS A. T. DA;

Páginas na Internet:

Lattes iD: <http://lattes.cnpq.br/6243216895990486>

Grupo de Pesquisa do CNPq: Ordenamento Territorial do Turismo

Função: Líder do Grupo de Pesquisa

Endereço de acesso: <http://dgp.cnpq.br/dgp/espelhogrupo/14195>

ORCID iD: <https://orcid.org/0000-0001-8746-6599>

LinkedIn: <https://www.linkedin.com/in/marcos-aurelio-tarlombani-da-silveira-423b8559/>

Academia.edu: <https://ufpr.academia.edu/marcosaureliotarlombanisilveira>

ResearchGate: https://www.researchgate.net/profile/Marcos_Tarlombani_Silveira

Endereço eletrônico:

marcos.ufpr@yahoo.com.br; marcos.tarlombani@ufpr.br;

marco.tarlombani@gmail.com

Endereço profissional: Universidade Federal do Paraná, Setor de Tecnologia, Departamento de Geografia. Rua Cel. Francisco H. dos Santos, 100, Jardim das Américas, 81531990 - Curitiba, PR - Brasil - Caixa-postal: 19011

Telefone: (41) 3361-3454 Ramal: 3454/3301

URL da Homepage: <http://www.geografia.ufpr.br>

2 TRAJETÓRIA ACADÊMICA E PROFISSIONAL

Neste memorial faço um relato da minha trajetória acadêmica e de construção de minha identidade profissional, que foi se construindo através das experiências vividas e dos conhecimentos agregados na minha formação acadêmica desde a graduação, o mestrado, o doutorado, e o pós-doutorado. Relato também as principais atividades que desenvolvi e vivenciei ao longo da carreira como docente, sobretudo aquelas que mais marcaram minha atuação como professor na Universidade Federal do Paraná, incluindo as trocas de experiências com os colegas professores, alunos, e demais profissionais com quem convivi e, com quem ainda convivo.

ANTES DA UNIVERSIDADE

Nasci em 11 de novembro de 1962, em União da Vitória, cidade do interior do Paraná, onde vivi toda a minha infância. Dessa época, posso dizer que, apesar de ter passado por muitas dificuldades do ponto de vista material, foi uma trajetória de vida feliz, da qual guardo boas recordações dos lugares, das brincadeiras com amigos e da vida simples, mas acolhedora ao lado de minha família.

Entrei na escola aos sete anos de idade. Minha formação no ensino básico teve lugar no Grupo Escolar São Cristóvão, escola criada pelo governo do Paraná em 1963. Na época, era o único colégio na região onde eu morava. Na sua fundação ele recebeu o mesmo nome do distrito no qual está localizado, ou seja, o Distrito de São Cristóvão que faz parte do município de União da Vitória. Atualmente, o colégio onde estudei denomina-se Colégio Estadual São Cristóvão - Ensino Fundamental, Médio e Profissional.

No início de 1978, após ter concluído o ensino básico, vim morar em Curitiba. Na época eu estava com 15 anos de idade e, logo após chegar em Curitiba, comecei a trabalhar e também iniciei o ensino médio. Nesse período, eu trabalhava durante o dia e frequentava o colégio à noite. Assim, cursei o ensino médio no período noturno, que naquela época se chamava ensino de 2.º Grau. Estudei em dois colégios públicos de

Curitiba, o Colégio Estadual Loureiro Fernandes e o Colégio Estadual do Paraná. Em 1982, após ter interrompido os estudos durante um ano para cumprir o serviço militar, concluí o ensino médio.

Antes de iniciar a minha formação universitária, eu trabalhava com aerofotogrametria, atividade relacionada à área de cartografia. Minha ligação com essa área começou aos 15 anos quando, em 1978, comecei a trabalhar como auxiliar técnico de mapeamento aerofotogramétrico numa das empresas de aerolevantamentos com sede em Curitiba. Permaneci por dois anos no meu primeiro emprego e, nos anos seguintes trabalhei também em outras empresas na mesma função, até chegar em 1986 quando passei a exercer a função de técnico em aerofotogrametria no Instituto de Terras Cartografia e Florestas – ITCF, órgão vinculado ao governo do Paraná e, que atualmente é denominado Instituto de Terras, Cartografia e Geologia do Paraná - ITCG.

Evidentemente, essa experiência de trabalho exerceu uma forte influência no momento em que optei por fazer o curso de Geografia na Universidade Federal do Paraná - UFPR. Porquanto, a aerofotogrametria tem muita relação com a Geografia, na medida em que trabalha com questões territoriais e ambientais, assim como, com a aplicação de técnicas cartográficas.

A GRADUAÇÃO

Em 1984, passei no concurso vestibular e iniciei o curso de graduação em Geografia na UFPR. Como muitos da minha geração, fui o primeiro membro da família a fazer um curso superior. Mas, muito mais que isso, entrar para a universidade representou o primeiro passo na trajetória de construção da minha formação acadêmica e profissional.

Na minha visão, a universidade sempre foi um ambiente de inúmeras oportunidades, onde tem espaço para diversas iniciativas. Portanto, desde a graduação busquei não ficar restrito apenas à sala de aula. Na medida em que

avançava no curso, cumprindo com as obrigações das disciplinas, também participava de outras atividades acadêmicas, como monitoria, projetos de pesquisa, eventos, minicursos e programas de extensão universitária. Os conhecimentos adquiridos com a realização dessas atividades, em muito contribuíram para a minha formação acadêmica e, também, para complementar o meu currículo como estudante durante a graduação.

O período da graduação foi uma experiência fundamental na definição da minha trajetória acadêmico-profissional. Devo mencionar aqui o papel exercido pelos professores dos quais fui aluno. Para não correr o risco de esquecer alguém, optei por não mencionar os nomes. Porém, meus agradecimentos a todos, pois foram importantes na minha formação, tanto os professores do curso de Geografia, quanto os professores de outros cursos da UFPR que ofertavam disciplinas para a Geografia. Todavia, como esperado, ao longo da minha graduação tive mais contato com os professores do curso de Geografia.

Assim, a partir do 2º. ano do curso, me aproximei da área de ensino de Geografia, ocasião em que fui selecionado para participar do projeto de extensão intitulado: Laboratório Pedagógico de Geografia. Na época, esse projeto era coordenado pelo Professor Lineu Bley e deu origem, mais tarde, à criação do Labogeo (Laboratório Pedagógico de Geografia), espaço que atualmente integra a estrutura de laboratórios do Departamento de Geografia da UFPR.

Atuei no Labogeo como aluno bolsista voluntário durante um ano, auxiliando na preparação de materiais didáticos e, também, na sua aplicação nas escolas participantes. O projeto era aplicado durante as aulas de Geografia e o seu público-alvo eram professores e alunos de escolas de Ensino Fundamental da Rede Pública de Ensino localizadas em municípios da Região Metropolitana de Curitiba. Esta primeira experiência na docência me permitiu ver os desafios de como aplicar as teorias aprendidas com a prática em sala de aula. Portanto, considero essa experiência como uma iniciação à docência e o primeiro passo dado na minha trajetória como professor.

Entre o 3º. e o 4º. ano do curso de graduação, tive a primeira oportunidade de participar na execução de um projeto de pesquisa. O projeto também era coordenado pelo Professor Lineu Bley, mas envolvia outros professores e alunos do curso de Geografia da UFPR. Para desenvolver as atividades do projeto recebi uma bolsa de iniciação científica concedida pelo CNPq. Para mim, foi a primeira experiência com pesquisa no percurso da minha vida acadêmico-profissional.

Em 1987, último ano da graduação, tinha que escolher o tema da monografia (hoje denominado de trabalho de conclusão do curso – TCC), para concluir o Bacharelado em Geografia na UFPR. Em conversas com o Professor Lineu Bley, ele sugeriu que eu desenvolvesse o projeto da monografia a partir de um tema relacionado ao Turismo. Naquela época, uma área ainda pouco estudada pela Geografia no Brasil, porém considerada de interesse crescente por parte de geógrafos de diversos países, como Itália, França, Espanha, Inglaterra, Estados Unidos, entre outros.

Diante disso, optei por desenvolver a monografia a partir de um estudo de caso sobre o turismo no Paraná. Sob a orientação do Professor Lineu Bley, minha monografia foi finalizada e defendida com o título: O Potencial Turístico do Estado do Paraná: a Estrada da Graciosa. Para mim, um dos motivos de satisfação com a conclusão da monografia foi o fato de ter sido o primeiro trabalho apresentado no curso de graduação em Geografia da UFPR, abordando um tema relacionado ao Turismo.

Considero, portanto, o desenvolvimento do trabalho de monografia um dos passos mais importantes na minha formação acadêmica e profissional. Pois, além de permitir meu primeiro contato com publicações científicas e pesquisas acadêmicas na área do Turismo, acabou determinando a minha escolha por fazer o mestrado na área da Geografia do Turismo.

O MESTRADO

Em 1988, concluí o curso de graduação e obtive o diploma de Bacharel e Licenciado em Geografia pela Universidade Federal do Paraná. No mesmo ano de 1988 ingressei no curso de mestrado em Geografia na Faculdade de Filosofia, Letras e Ciências Humanas, da Universidade de São Paulo - USP. Do ponto de vista pessoal, foi uma conquista ingressar no mestrado de uma das mais prestigiadas universidades do Brasil.

Outro motivo de grande satisfação, foi o fato de eu ter conseguido a vaga do mestrado com a Professora Adyr Balastrieri Rodrigues, considerada precursora, no Brasil, dos estudos do Turismo a partir da abordagem geográfica, e com importantes contribuições teórico-metodológicas na área de interface da Geografia com o Turismo. Sob a orientação da professora Adyr Rodrigues desenvolvi o meu projeto de mestrado, tendo defendido a dissertação em 1992.

Durante o período do mestrado tive a oportunidade de ser aluno de ilustres professores e pesquisadores da Geografia brasileira, como o Professor Milton Santos, o Professor Armando Correia da Silva, a Professora Maria Adélia de Souza e a Professora Ana Maria Marangoni, e outros professores que também na época ministravam aulas no Programa de Pós-graduação em Geografia Humana da USP.

Assim como na graduação, o período de realização do mestrado foi muito satisfatório e enriquecedor para mim, tanto do ponto de vista pessoal como acadêmico. Evidentemente, que o mestrado permitiu ampliar muito mais as minhas competências e habilidades, em especial as relacionadas à pesquisa científica. Sem dúvida alguma, a necessidade de frequentar as disciplinas avançadas e outras atividades do curso, as constantes leituras, a pesquisa bibliográfica para conseguir avançar no meu projeto de mestrado, o trabalho de campo para coletar dados da pesquisa, e a redação da dissertação, foi uma experiência que contribuiu muito para alavancar minha carreira acadêmica e profissional.

Além disso, o contato estabelecido com professores e colegas do Programa de Pós-graduação em Geografia da USP, e do Curso de Mestrado em Turismo também da USP, no qual cursei algumas disciplinas durante o mestrado, a participação em congressos e em outros eventos, possibilitou conhecer pessoas de vários lugares do Brasil e de outros países. Nesta parte, gostaria de destacar a oportunidade que tive de participar pela primeira vez de um evento internacional ocorrido no ano de 1990 em Havana/Cuba, organizado pela AMFORHT - Associação Mundial para Formação em Hospitalidade e Turismo.

A etapa de realização do mestrado me mostrou as dificuldades, mas também as alegrias existentes para aqueles que almejam percorrer o caminho no ambiente acadêmico e científico. As atividades que desenvolvi no mestrado foram importantes para aprofundar meu conhecimento, assim como, para me capacitar na execução das tarefas como pesquisador e, também, como professor universitário. Em suma, durante o mestrado tive a oportunidade de crescimento pessoal e profissional.

No início de 1993, alguns meses após ter obtido o diploma de Mestre em Geografia pela USP, fui aprovado no concurso para Professor Assistente do Departamento de Geografia da Universidade Estadual de Ponta Grossa - UEPG, onde permaneci até meados de 1995 ministrando aulas e orientando alunos do curso de Geografia da UEPG. Foi uma fase muito importante na minha carreira como professor universitário, pois me permitiu adquirir experiência profissional realizando atividades voltadas para o ensino, a pesquisa e a extensão.

Dentre as atividades que realizei enquanto estava como docente na UEPG, destaco a execução de um projeto voltado para ensino de Geografia no 4º e no 5º ano do ensino fundamental. Outra experiência interessante foi ministrar oficinas de capacitação para professores de Geografia da Rede Estadual de Ensino do Paraná.

A 1ª. FASE DA DOCÊNCIA NA UNIVERSIDADE FEDERAL DO PARANÁ

No início de 1995, almejando voltar para Curitiba, decidi fazer o concurso público para ocupar uma vaga de Professor Assistente no Departamento de Geografia da Universidade Federal do Paraná. Fui aprovado em 1º lugar no concurso e, a partir de julho de 1995, assumi o cargo de professor efetivo do Departamento de Geografia da UFPR, onde permaneço até o presente. Para mim, foi uma grande satisfação retornar para o mesmo curso no qual eu tinha sido aluno há alguns anos antes.

Nos três primeiros anos no exercício da docência junto ao Departamento de Geografia da UFPR, ministrei aulas para a graduação dos cursos de Geografia, Turismo e Ciências Sociais. Também, ministrei disciplinas e atuei na orientação de trabalhos de conclusão em cursos de especialização nos cursos de Geografia e de Turismo da Universidade Federal do Paraná e, em cursos ofertados por outras faculdades no Paraná. Participei com os colegas professores de projetos de pesquisa e de projetos de extensão, ministrei palestras e minicursos, participei de eventos acadêmicos, dentre outras atividades, conforme estão relatadas neste memorial.

No início de 1997, visando complementar as aprendizagens obtidas com a realização do mestrado, aproveitei a oportunidade que surgiu e fui participar do Programa Intercampus - um programa de intercâmbio entre universidades do Brasil e da Espanha, voltado para professores universitários dos dois países e do qual a Universidade Federal do Paraná fazia parte. Por meio do Programa Intercampus, permaneci por um período de três meses (de janeiro a março de 1997), na execução do plano de trabalho. Resumidamente, as atividades do plano de trabalho consistiam em dar palestras e minicursos para os alunos do curso de Graduação em Geografia da Universidade de Zaragoza. Esta foi minha primeira experiência em nível internacional, na função de professor universitário.

Durante esse período tive acesso à bibliografia internacional sobre Geografia e Turismo. Tive, também, a satisfação de conhecer o Professor Javier Callizo Soneiro, do Departamento de Geografía y Ordenación del Territorio da Universidade de Zaragoza,

autor de um dos primeiros livros sobre a Geografia do Turismo, publicado no ano de 1991, e de diversos trabalhos científicos sobre temas de interface com a área. A experiência oportunizada pelo programa Intercampus me impulsionou, assim, a buscar fazer o doutorado na mesma área do mestrado.

O DOUTORADO

Em 1998, após um período de três anos como professor da UFPR, obtive a liberação do meu departamento para fazer o Doutorado. Assim, em março de 1998 ingressei no doutorado em Geografia também na Faculdade de Filosofia, Letras e Ciências Humanas, da Universidade de São Paulo - USP. O meu projeto de doutorado também ficou sob a orientação da Professora Adyr Rodrigues. Para mim, foi uma grande satisfação ser orientado novamente pela Professora Adyr Rodrigues, a quem sempre serei grato por compartilhar comigo seu conhecimento.

Depois de cumprir os créditos das disciplinas obrigatórias do doutorado no Programa de Pós-graduação em Geografia da USP, consegui uma bolsa da Capes dentro do Programa de Doutorado Sanduíche no Exterior (PDSE), com duração de seis meses, para fazer o Doutorado Sanduíche na Universidad Autónoma de Madri. Foi um dos momentos mais importantes do meu doutorado, pois tive a oportunidade de viver a segunda experiência acadêmica em nível internacional. O plano de trabalho do Doutorado Sanduíche ficou sob a supervisão do Professor Manuel Valenzuela Rúbio, Professor Titular do Departamento de Geografia na mesma universidade, pesquisador na área de Geografia do Turismo na Espanha, e autor de vários artigos e livros sobre o desenvolvimento do turismo nos espaços rurais e urbanos, ordenamento territorial do turismo, entre outros temas.

No período em que realizei o Doutorado Sanduíche, além de conseguir avançar nas leituras e na pesquisa bibliográfica de alguns temas correlatos à minha Tese de doutorado, pude participar de seminários, colóquios, conferências e workshops nas áreas da Geografia e do Turismo, realizados em diferentes lugares da Espanha. Entre

outras atividades, tive a oportunidade de apresentar trabalho no III Congreso Andaluz de Turismo, realizado em novembro de 1999, na Universidad de Málaga (Torremolinos). Posso afirmar que o Doutorado Sanduíche foi uma etapa muito importante para eu conseguir avançar no desenvolvimento do projeto de doutorado e, assim, finalizar a minha Tese de doutorado.

Em dezembro de 2002, defendi a minha Tese de doutorado e recebi o título de Doutor em Ciências - Área de Concentração Geografia Humana, pela Faculdade de Filosofia, Letras e Ciências Humanas da Universidade de São Paulo - USP. Com o título "Turismo e Políticas de Ordenamento Territorial. Um foco no Estado do Paraná no Contexto Regional", minha Tese de doutorado está entre os primeiros trabalhos, no Brasil, a trazer uma discussão sobre questões de regionalização turística e ordenamento territorial do turismo. Certamente, os aprendizados que tive durante a realização do curso de doutorado, estão entre os mais importantes no que se refere ao desenvolvimento da minha carreira acadêmica e profissional.

A 2ª. FASE DA DOCÊNCIA NA UNIVERSIDADE FEDERAL DO PARANÁ

A partir de 2002, além de continuar como docente nos cursos de graduação e especialização (pós-graduação lato sensu) do Departamento de Geografia da UFPR (como pode ser visto no meu Currículo Lattes em anexo) passei a ministrar disciplinas a orientar alunos de mestrado e doutorado no Programa de Pós- graduação em Geografia da UFPR. Também, passei a coordenar projetos de pesquisa com auxílio financeiro, participar de bancas de mestrado e doutorado, produzir e publicar artigos em periódicos científicos, organizar eventos acadêmicos, e apresentar trabalhos, palestras e minicursos em eventos acadêmico-científicos.

Todas essas atividades tiveram, ao longo dos anos, um papel decisivo na consolidação da minha carreira acadêmica e profissional. Por um lado, permitiram meu progresso científico e o aperfeiçoamento dos meus conhecimentos na Geografia do Turismo, área de pesquisa para a qual tenho me dedicado mais ao longo da minha

carreira acadêmica. Por outro lado, possibilitaram repartir esse progresso com colegas e, principalmente, na formação de alunos da graduação e da pós-graduação.

O PÓS-DOCTORADO

No segundo semestre de 2011, após conseguir afastamento das minhas atividades docentes na UFPR, fui fazer o estágio de pós-doutorado na França no Institut de Recherche et d'Etudes Supérieures du Tourisme (IREST), um instituto universitário multidisciplinar dedicado à área do Turismo dentro da Universidade de Paris 1, Panthéon-Sorbonne. O meu plano de trabalho aprovado pela Capes, instituição que me concedeu a bolsa de Pós-doutorado Sênior, foi para um período de seis meses.

Assim, sob a supervisão da Professora Maria Gravari-Barbas, pesquisadora da Geografia do Turismo que integra a Equipe Interdisciplinar de Pesquisa em Turismo do IREST, desenvolvi o plano de trabalho do pós-doutorado, cujo foco foi o desenvolvimento do turismo em espaços urbanos. O principal objetivo do pós-doutorado foi me atualizar na pesquisa acadêmica na área da Geografia aplicada ao Turismo. Mas, durante esse período também pude interagir com professores, estudantes e pesquisadores de outros países.

A 3ª. FASE DA DOCÊNCIA NA UNIVERSIDADE FEDERAL DO PARANÁ

No final de março de 2012, após concluir o estágio de pós-doutorado no IREST, retornei para o Brasil e reassumi as atividades acadêmicas que eu já vinha realizando, assim como, assumi a execução das novas atividades que foram aparecendo. Nas páginas seguintes, junto com os dados sobre a minha qualificação acadêmica e experiência profissional, apresento uma síntese das atividades realizadas desde 1995, ano no qual assumi a função como docente no Departamento de Geografia da Universidade Federal do Paraná, até o presente.

3 FORMAÇÃO ACADÊMICA

Conforme consta no meu currículo lattes em anexo, apresento a seguir as informações sobre a minha formação acadêmica, cuja linha do tempo abrange desde a graduação em geografia até o pós-doutorado.

De 1984 e 1988, fiz o curso de graduação em Geografia na Universidade Federal do Paraná. Em 1988, concluí o curso de graduação e obtive o diploma de Bacharel e Licenciado em Geografia pela Universidade Federal do Paraná - UFPR.

De 1988 e 1992, sob a orientação da Profa. Dra. Adyr Balastrieri Rodrigues, realizei o curso de mestrado em Geografia na Universidade de São Paulo. Em junho de 1992, após a defesa da dissertação de mestrado com o título "Turismo e Natureza. A Serra do Mar no Paraná", fui aprovado e obtive o diploma de Mestre em Ciências na Área de Geografia Humana pela Faculdade De Filosofia Letras E Ciências Humanas Da Universidade De São Paulo - USP.

De 1988 a 2002, sob a orientação da Profa. Dra. Adyr Balastrieri Rodrigues, realizei o curso de doutorado em Geografia na Universidade de São Paulo. Em 22 de dezembro de 2002, obtive o diploma de Doutor em Ciências na Área de Geografia Humana pela Faculdade de Filosofia Letras e Ciências Humanas da Universidade de São Paulo – USP, após ser aprovado na defesa da minha tese de doutorado intitulada: Turismo, políticas de ordenamento territorial e desenvolvimento. Um foco no estado do Paraná no contexto regional.

Durante o período de doutorado fiz o estágio do doutorado sanduíche no Departamento de Geografia da Universidade Autónoma de Madrid, sob a supervisão do Prof. Dr. Manuel Valenzuela Rúbio.

De setembro de 2011 a março de 2012, tendo como supervisora do meu plano de trabalho a profa. Dra. Maria Gravari-Barbas, realizei o estágio pós-doutorado no Institut de Recherche et d'Etudes Supérieures du Tourisme (IREST), Universidade de Paris 1, Panthéon-Sorbonne. A seguir apresento um quadro resumo (em ordem reversa) da minha formação acadêmica.

Formação acadêmica

Período	Instituição
2011 – 2012	Estágio Pós-Doutorado, IREST - Université Paris 1 - Pantheon-Sorbonne Período: setembro de 2011 a março de 2012 Área/Subárea: Geografia Humana/Geografia do Turismo. Bolsista CAPES/Brasil – setembro de 2011 a março de 2012.
1998 – 2002	Doutorado em Geografia (Área Geografia Humana), Universidade de São Paulo, USP, Brasil. Área/Subárea: Geografia Humana/Geografia do Turismo.
1999 – 2000	Estágio Doutorado Sanduíche no Exterior Universidad Autónoma de Madrid – Departamento de Geografia Período: setembro de 1999 a março de 2000. Área/Subárea: Geografia Humana/Geografia do Turismo. Bolsista: Programa de Doutorado Sanduíche no Exterior (PDSE)
1988 – 1992	Mestrado em Geografia (Geografia Humana), Universidade de São Paulo, USP, Brasil. Área/Subárea: Geografia Humana/Geografia do Turismo
1984 – 1988	Graduação em Geografia - Bacharel e Licenciatura, Universidade Federal do Paraná, UFPR, Curitiba, Brasil. Área/Subárea: Geografia Humana/Geografia do Turismo

Fonte: <http://lattes.cnpq.br/6243216895990486>

4 ATUAÇÃO PROFISSIONAL

Como já mencionei anteriormente, desde 1978 eu já trabalhava em empresas de aerolevante sediadas em Curitiba que atuam na área de aerofotogrametria. Entre os anos de 1984 e 1988, período no qual fiz a graduação em Geografia na UFPR, segui trabalhando nesta área. Nos primeiros anos, eu exerci a função de auxiliar técnico e, a partir de 1986, passei a exercer a função de técnico em aerofotogrametria no Instituto de Terras Cartografia e Florestas – ITCF, órgão vinculado ao governo do Paraná.

Em 1988, iniciei minha carreira como professor ministrando aulas de Geografia no ensino fundamental e médio de escolas da rede pública de Curitiba, como professor contratado em regime temporário pela Secretaria de Educação do Paraná.

No ano de 1991, ainda no período da realização do mestrado, tive a primeira experiência como professor no ensino superior, ministrando aulas de Geografia Geral e do Brasil para o Curso de Turismo na Faculdade Ibero-Americana localizada em São Paulo, capital.

No início de 1993, poucos meses após ter obtido o diploma de Mestre em Geografia pela USP, fui aprovado no concurso para Professor Assistente do Departamento de Geografia da Universidade Estadual de Ponta Grossa/PR, onde permaneci até meados de 1995, realizando atividades de ensino, pesquisa e extensão.

Em junho de 1995, após aprovação em concurso público, assumi o cargo de professor efetivo do Departamento de Geografia da Universidade Federal do Paraná. Inicialmente o meu cargo na UFPR foi de Professor Assistente. À medida que fui progredindo na carreira docente, de acordo com as normativas vigentes, obtive progressão para os níveis subsequentes de Professor Adjunto e, atualmente, Professor Associado.

A seguir apresento (em ordem reversa) um quadro resumo da minha atuação profissional desde 1986 até o período atual.

Atuação profissional

Período	Instituição
1995 – Atual	Universidade Federal do Paraná – UFPR. Vínculo: Servidor público. Enquadramento funcional: Professor Associado IV, Carga horária: 40 horas. Regime: Dedicação exclusiva. Local: Curitiba/PR
1993 – 1995	Universidade Estadual de Ponta Grossa – UEPG. Vínculo: Servidor público. Função: Professor Assistente. Carga Horária: 40 horas. Local: Ponta Grossa/PR.
1991 –1991	Faculdade Ibero-Americana. Vínculo: Contratado Função: Professor Local: São Paulo/SP
1987 – 1988	Secretaria de Estado da Educação – Paraná. Vínculo: Celetista Função: Professor Local: Curitiba/PR
1986 – 1987	Instituto de Terras Cartografia e Florestas – ITCF/Pr. Vínculo: Celetista. Função: Técnico em Aerofotogrametria Local: Curitiba/PR

Fonte: <http://lattes.cnpq.br/6243216895990486>

5 ATIVIDADES DE ENSINO E ORIENTAÇÃO

Desde 1995, ano em que ingressei na Universidade Federal do Paraná como professor efetivo, um dos papéis mais importantes, como docente, tem sido o de ministrar aulas de disciplinas curriculares e orientar na formação dos alunos. Neste contexto, as atividades de ensino e orientação são, principalmente, aquelas relacionadas às disciplinas ministradas nos cursos de graduação e de pós-graduação da UFPR (especialização, mestrado e doutorado); orientação de trabalhos de conclusão de curso na graduação em Geografia da UFPR; orientação de alunos(as) bolsistas na graduação no curso de Geografia da UFPR; orientação de trabalhos de conclusão no curso de especialização em Análise Ambiental do Departamento de Geografia; orientação de dissertações de mestrado e teses de doutorado no Programa de Pós-graduação em Geografia da UFPR e, também de trabalhos no curso de mestrado em Turismo da UFPR.

ENSINO E ORIENTAÇÃO NA GRADUAÇÃO

Quando iniciei minhas atividades como docente na Universidade Federal do Paraná, os primeiros anos foram dedicados exclusivamente ao ensino da graduação. Nos três primeiros anos no exercício da docência junto ao Departamento de Geografia da UFPR, ministrei disciplinas para a graduação nos cursos de Geografia, Turismo e Ciências Sociais.

A partir de 1998, passei a ministrar a maior parte das disciplinas para o curso de graduação em Geografia da UFPR. No que se refere às disciplinas ministradas na graduação do curso de Geografia, deve ser também destacado as disciplinas que são ofertadas na modalidade de orientação, a saber: Estágio Supervisionado de Bacharelado e Licenciatura; Estágio Obrigatório de Bacharelado em Geografia; Trabalho de Conclusão de Curso Bacharelado em Geografia I e II; Trabalho de Conclusão de Curso - Licenciatura em Geografia I e II; e também o trabalho de campo, uma prática necessária para algumas disciplinas do curso, como é o caso da disciplina

Planejamento e Ordenamento Territorial e Geografia do Turismo.

A seguir apresento um quadro resumo indicando o período, o curso e as disciplinas ministradas.

Disciplinas ministradas na graduação

Período	Curso	Disciplinas ministradas
1995 – Atual	Graduação em Geografia	Planejamento e Ordenamento Territorial; Geografia do Turismo; Cartografia Temática; Planejamento Regional e Gestão Territorial; Geografia Política e Geopolítica; Geografia da Percepção; Geografia da Indústria; Organização Espacial e Planejamento Regional;
1995 – 1998	Graduação em Turismo	Geografia do Turismo
1997 – 1997	Graduação em Ciências Sociais	Geografia do Brasil

As atividades de orientação na graduação também foram realizadas desde 1995, ano de início das minhas atividades como docente na Universidade Federal do Paraná, até o presente. Ao longo desse período, um total de 37 alunos do curso de graduação em Geografia da UFPR concluíram seu Trabalho de Conclusão de Curso (TCC) sob minha orientação. Muitos desses alunos foram estagiários no Laboratório de Planejamento Territorial e Ordenamento Turístico - LAPORTE, do qual sou coordenador e se interessaram por desenvolver seu projeto de pesquisa com um tema relacionado à área de Geografia do Turismo.

As informações dos alunos que eu orientei e o respectivo Trabalho de Conclusão de Curso concluído, estão registradas no meu Currículo Lattes em anexo a este memorial.

Como docente no curso de Graduação em Geografia da UFPR, tenho também realizado atividades como professor-orientador de alunos bolsistas, ou seja, alunos que recebem e/ou receberam uma bolsa remunerada para desenvolver atividades ligadas tanto à pesquisa, quanto ao ensino e à extensão. Conforme consta no meu Lattes em anexo neste memorial, tenho atualmente dois alunos bolsistas (2020-2021), que estão vinculados ao Programa Institucional de Bolsas de Iniciação Científica – PIBIC, programa executado pela Pró-reitoria de Pós-Graduação e Pesquisa/UFPR.

De 2012 a 2017 também orientei 33 alunos bolsistas do Programa Institucional de Bolsa de Iniciação à Docência – PIBID. Esses alunos bolsistas estiveram vinculados ao projeto “*Conectados ao Mundo pela Geografia através do uso de Novas Tecnologias de Informação e Comunicação (TIC) no Ensino Escolar*”, um dos projetos do Departamento de Geografia da UFPR vinculados ao PIBID do qual fui coordenador nesse mesmo período, como consta no meu Lattes em anexo neste memorial.

ENSINO E ORIENTAÇÃO NA PÓS-GRADUAÇÃO

Com relação ao ensino na Pós-graduação, no período de 2001 a 2013 ministrei aulas na Especialização em Análise Ambiental, curso que é ofertado pelo Departamento de Geografia da UFPR na modalidade Lato Sensu desde 1998 até o presente.

A partir de 2003, após ter concluído meu doutorado, iniciei minhas atividades de ensino ministrando uma disciplina regular e uma disciplina em período especial no Programa de Pós-graduação em Geografia – PPGGEO/UFPR. De 2013 a 2017 também ministrei uma disciplina no Curso de Mestrado em Turismo no Programa de Pós-graduação em Turismo – PPGTUR/UFPR. A seguir, um quadro resumo indicando o período, o curso e as disciplinas ministradas.

Disciplinas ministradas na Pós-graduação da UFPR

Período	Curso	Disciplinas ministradas
2003 – Atual	Programa de Pós-graduação em Geografia/UFPR	Turismo, Sociedade e Território. Processos, políticas e práticas; Tópicos especiais de Planejamento Urbano
2013 – 2017	Curso de Mestrado em Turismo/UFPR	Turismo, Território e Desenvolvimento
2001 – 2013	Especialização em Análise Ambiental – Departamento de Geografia/UFPR	Planejamento e Gestão Ambiental; Política e Gestão Ambiental; Metodologia de Pesquisa Científica

Considerando as orientações na Pós-graduação, no período de 2003 a 2021, estão contabilizadas um total de 12 Teses de doutorado concluídas e 02 em andamento. No que se refere às Dissertações de mestrado foram 22 concluídas e 02 em andamento. No meu Currículo Lattes em anexo a este memorial, estão registradas as informações sobre as Teses de doutorado e as Dissertações de mestrado sob minha orientação no período já mencionado, com os títulos, nomes dos autores, e o ano de início e de conclusão dos respectivos trabalhos.

Também estão registradas no meu Currículo Lattes os dados referentes aos Trabalhos de Conclusão de Curso (TCC) sob minha orientação no Curso de Especialização em Análise Ambiental do Departamento de Geografia da UFPR, no período em que eu atuava como professor-orientador do curso, que foi de 2001 a 2013.

6 PRODUÇÃO BIBLIOGRÁFICA E PRODUÇÃO TÉCNICA

No passado, a produção bibliográfica na área da Geografia destacava-se pela apresentação de trabalhos em eventos nacionais e internacionais. Com o aumento das exigências da Capes na avaliação dos programas de pós-graduação, priorizando a publicação de artigos em periódicos, livros e capítulos de livros, por parte dos pesquisadores, a minha produção científica evoluiu de acordo com estas exigências.

Assim sendo, na minha trajetória acadêmica e profissional a produção bibliográfica inclui, principalmente, artigos em periódicos e capítulos de livro, além de relatórios técnicos e traduções. Apesar de ter deixado de ter peso na produção científica nos últimos anos, cabe destacar também os trabalhos apresentados e publicados em anais de eventos acadêmico-científicos, tanto de minha autoria quanto em coautoria com meus atuais e ex-alunos de mestrado e doutorado.

Além destas publicações, há ainda a produção que não está necessariamente registrada no Currículo Lattes, como os textos em formato de e-book indicadas como material de apoio nas disciplinas ministradas por mim nos cursos de graduação e pós-graduação, os artigos de opinião publicados em jornais e as entrevistas.

ARTIGOS PUBLICADOS EM PERIÓDICOS

Uma grande parte da minha produção bibliográfica tem sido voltada para a publicação de artigos em periódicos e/ou revistas científicas. Essa produção é composta por artigos de minha autoria e artigos em coautoria com alunos de mestrado e doutorado. A maior parte dos artigos de minha autoria é resultado dos projetos de pesquisa coordenados por mim e, que tem como foco temas de interesse na área de pesquisa. Quanto aos artigos em coautoria com alunos, são o resultado do desenvolvimento dos trabalhos de mestrado e doutorado.

Com relação aos temas dos artigos, posso dizer que estão de alguma forma vinculados às linhas do Grupo de Pesquisa Ordenamento Territorial do Turismo,

coordenado por mim e devidamente registrado no CNPq desde 2004. As linhas do grupo são: Geografia e Regionalização, Turismo e Patrimônio; Planejamento e Gestão Territorial do Turismo; Turismo e Desenvolvimento Socioespacial; Turismo, Espaço e Cultura; Turismo nos espaços urbanos e rurais; e os Impactos do Turismo nos Territórios.

A título de ilustração, apresento a seguir (em ordem reversa) as referências aos artigos, que estão devidamente registradas no meu Currículo Lattes em anexo a este memorial.

SILVEIRA, M.A.T.; ROCHA, M.M. (2021). *Gestão de Risco no Turismo. Análise dos Destinos Turísticos no Brasil e a Vulnerabilidade a Desastres Naturais*. *Marketing & Tourism Review*, v. 6, n. 1.

SILVEIRA, M.A.T.; MARTINS, D.F.Q.; IGREJA, A.; MONLEVADE, A.P.B.; OZELAME, A.M.C.C. (2017). *O Caminho do Vinho em São José de Pinhais/Pr: Um Território Turístico em (Trans)Formação*. *Applied Tourism*, v. 2, p. 149.

SILVEIRA, M.A.T.; PIKUSSA, R.F.; BAHL, M. (2017). *Turismo de aventura: considerações a partir do Plano Diretor Municipal de Morretes - Paraná, Brasil*. *Caderno de Estudos e Pesquisas do Turismo*, v. 6, p. 196-216.

SILVEIRA, M.A.T.; TELES, M.A.; MANTILLA, P.G.G. (2017). *Turismo e geoconservação: uma análise do modelo de gestão do uso público no Parque Estadual de Vila Velha, Paraná*. *Pasos, Revista de Turismo y Patrimônio Cultural (Online)*, v. 15, p. 591-602.

SILVEIRA, M.A.T.; SILVA, R.R.S. (2016). *Patrimônio e comunidade local: um estudo de caso em Antonina, PR*. *Revista Caribena de Ciencias Sociales*, v. 1, p. 1-16.

SILVEIRA, M.A.T. (2015). *Turismo internacional no Brasil*. *Brasil em Números (Edição Português/Inglês. Impresso)*, v. 23. IBGE. p. 319-333.

SILVEIRA, M.A.T.; RODRIGUES, A.B. (2015). *Touristic Urbanization in Brazil: A Focus on Florianopolis - Santa Catarina*. *VIA@ 11. Tourism Review*, v. 1, p. 01-14.

SILVEIRA, M.A.T.; SILVA, R.R.S. (2015). *Interpretação patrimonial e turismo em centro histórico: uma proposta para o município de Antonina, Paraná, Brasil*. *Geografia e Pesquisa (UNESP. Ourinhos)*, v. 9, p. 37-47.

SILVEIRA, M.A.T.; MARTONI, R. M. (2014). *Perspectives analytiques à considérer à propos du rôle de L'Etat dans le tourisme*. Pasos. Revista de Turismo y Patrimônio Cultural (Online), v. 12, p. 737-448.

SILVEIRA, M.A.T.; PUTRICK, S.C.; MARIANI, M.A.P. (2014). *Laços de cidadania do litoral do Piauí: redes de articulação de turismo e pesca no litoral piauiense*. Revista Turismo Estudos e Práticas, v. 3, p. 56.

SILVEIRA, M.A.T.; LACAY, M.C. (2013). *Convergências e conflitos das políticas públicas de turismo no espaço rural nas Rotas do Pinhão, Região Metropolitana de Curitiba/PR*. Revista Geografar (UFPR), v. 8, p. 205.

SILVEIRA, M.A.T. (2009). *Turismo y sustentabilidad*. Revista Urbano, v. 12, p.61-75.

SILVEIRA, M.A.T.; SOARES JR., N.A. (2007). *Turismo Urbano e Criminalidade. Um foco na cidade de Curitiba/PR*. Revista Percursos, Curitiba, v. 01, p.45-73.

SILVEIRA, M.A.T.; RIBEIRO, R.M. (2006). *Planejamento Urbano, Lazer e Turismo: os Parques Públicos em Curitiba - PR*. Turismo. Revista Visão e Ação, Itajaí, v. 8, p. 309-321.

SILVEIRA, M.A.T. (2006). *Turismo e estratégias de desenvolvimento local*. Revista Interações, Campo Grande, v. 1, p. 129-140.

SILVEIRA, M.A.T. (2005). *Turismo y sustentabilidad: entre el discurso y la acción*. Estudios y Perspectivas en Turismo, Buenos Aires, v. 14, n.01/02, p. 01-15.

SILVEIRA, M.A.T. (2002). *Turismo, Políticas Territoriais e Estratégias Recentes de Desenvolvimento Regional no Brasil. Uma aproximação ao tema*. Revista Turismo & Desenvolvimento, Campinas, v. 1, n.2, p. 45.

SILVEIRA, M.A.T. (1998). *Políticas de Desenvolvimento e Sustentabilidade: Possibilidades e Perspectivas com base no Turismo*. Ra'e'ga (UFPR), Curitiba - Pr, v. 1, n.2, p. 43-65.

SILVEIRA, M.A.T. (1997). *Turismo, Território e Globalização: Considerações sobre o Mercosul*. Revista Paranaense de Geografia, Curitiba, v. 2, p. 66-74.

LIVRO/CAPÍTULO DE LIVRO PUBLICADO

No que se refere à livros e capítulos de livro, destaco aqui a produção do meu livro "*Geografia aplicada ao Turismo. Fundamentos teórico-práticos*", publicado em 2014, como um dos resultados das leituras e pesquisas na área de Geografia do Turismo,

a qual tem se constituído na principal área de pesquisa ao longo da minha carreira acadêmica.

Quanto aos capítulos de livro, todos tem sua importância em termos de produção acadêmica, porém destaco aqui o meu artigo publicado em 1997 como capítulo de livro intitulado "*Planejamento Territorial e Dinâmica Local. Bases para o Turismo Sustentável*". Foi um texto produzido como base para a minha participação em uma mesa-redonda do "I Encontro Nacional de Turismo com Base Local (ENTBL)", criado no ano de 1997 por iniciativa e coordenação da Professora Adyr Balastrieri Rodrigues. O ENTBL é realizado até hoje e está na sua XVI edição.

A título de ilustração, indico a seguir (em ordem reversa) as referências ao livro escrito por mim e, aos capítulos de livro publicados, tanto os trabalhos de minha autoria como os trabalhos feitos em coautoria com meus orientandos de mestrado e doutorado.

SILVEIRA, M.A.T. (2014). *Geografia aplicada ao turismo. Fundamentos teórico-práticos*. 1ª. ed. Curitiba: InterSaberes, 227 p.

SILVEIRA, M.A.T.; PUTRICK, S.C.; CORIOLANO, L.N.; MARIANI, M.A.P.; SILVA, M.M.A. (2020). *Rota das Emoções no contexto turístico do Estado do Piauí/Brasil*. 1ª. ed., Ponta Grossa: Atena, v. 01. 272p.

SILVEIRA, M.A.T.; ZIBETTI, R.A. (2018). *O Turismo Náutico como vetor de desenvolvimento turístico da Região Hidrográfica do Paraguai*. Desafios e oportunidades. Campinas: Editora Galoá, v. 2.

SILVEIRA, M.A.T.; BIESEK, A.S. (2012). *Representações multiculturais atuais na região fronteira do Brasil, Paraguai e Argentina e as inter-relações turísticas*. In: TRINCHERO, H. H.; OLIVEIRA, T. C. M de. (Org.). *Fronteiras Platinas. Território e sociedade*. 1ª. ed. Buenos Aires: Editorial de la Facultad de Filosofía y Letras, Universidad de Buenos Aires, v. 01, p. 17-31.

SILVEIRA, M.A.T. (2010). *Infraestrutura de Transportes, Turismo e Desenvolvimento Territorial. Um foco na Região Metropolitana de Curitiba e Litoral do Paraná*. In: FIRKOWSKI, O.L.C.F. (Org.). *Transformações Territoriais: Experiências e Desafios*. 1ª. ed., Rio de Janeiro: Letra Capital, v. 01, p. 267-280.

SILVEIRA, M.A.T. (2009). Turismo. *Um vetor de desenvolvimento do espaço rural brasileiro*. In: MEDEIROS, R.M.V.; FALCADE, I. (Org.). *Tradição versus Tecnologia. As novas territorialidades do espaço agrário brasileiro*. 1ª. ed., Porto Alegre: Editora da UFRGS, v. 1, p. 67-78.

SILVEIRA, M.A.T. (2009). *Estratégias de Desenvolvimento Regional e Modelos de Implantação Territorial do Turismo: uma contribuição ao debate*. In: PEREIRA, A.E.; BERBERI, A.P.; PAIXÃO, D.L.D.; MIELKE, E.J.C. (Org.). *Turismo, Associativismo e Desenvolvimento Regional*. 1ª. ed., Curitiba: Universidade Positivo, v. 01, p. 218-238.

SILVEIRA, M.A.T. (2003). *Ecoturismo, políticas públicas e a estratégia paranaense*. In: RODRIGUES, A.B. (Org.) *Ecoturismo no Brasil: possibilidades e limites*. 1ª. ed., São Paulo: Hucitec.

SILVEIRA, M.A.T. (2002). *Ecoturismo na Ilha do Mel*. In: NEGRELLE, R.R.B.; LIMA, R.E. de. (Org.). *Meio e Desenvolvimento no Litoral do Paraná. Subsídios à Ação*. 1ª. ed., Curitiba: Editora da UFPR, v. 01, p. 239-258.

SILVEIRA, M.A.T. (2001). *Política de Turismo. Oportunidades ao Desenvolvimento Local*. In: RODRIGUES, A.B. (Org.). *Turismo Rural*. 1ª. ed., São Paulo: Contexto, v. 1, p. 133-150.

SILVEIRA, M.A.T. (1998). *Ecoturismo na Ilha do Mel - Paraná- Brasil*. In: VASCONCELOS, F.P. (Org.). *Turismo e Meio Ambiente*. 1ª. ed., Fortaleza: Editora FUNECE, v. 3, p. 138-151.

SILVEIRA, M.A.T. (1998). *Turismo e Espaço Urbano. Uma abordagem de Curitiba/PR*. In: LIMA, L.C. (Org.). *Da Cidade ao Campo. A Prática Turística*. 1ª. ed., Fortaleza: Editora FUNECE, v. 2, p. 60-81.

SILVEIRA, M.A.T. (1998). *Ecoturismo na Ilha do Mel*. In: LIMA, R.E. de; NEGRELLE, R.R.B. (Org.). *Meio ambiente e desenvolvimento no litoral do Paraná: diagnóstico*. Curitiba: Editora da UFPR: UFPR/NIMAD, p.223-229. Projeto PADCT-NIMAD-Litoral.

SILVEIRA, M.A.T. (1997). *Planejamento Territorial e Dinâmica Local. Bases para o Turismo Sustentável*. In: RODRIGUES, A.B. (Org.). *Turismo e Desenvolvimento Local*. 1ª. ed., São Paulo: Hucitec, v. 1, p. 87-98.

ARTIGOS COMPLETOS PUBLICADOS EM ANAIS DE CONGRESSOS

A principal fonte que um professor e pesquisador usa para se capacitar constantemente é, sem dúvida, a leitura de livros e artigos científicos, ainda mais hoje, com o acesso a portais e bases de dados nacionais e internacionais de qualidade. Mas a participação em eventos técnico-científicos continua, a meu ver, essencial para conhecer pesquisas novas e, sobretudo, fazer contatos com pessoas envolvidas na área de pesquisa em que se está trabalhando. É o espaço, também, imprescindível para se submeter os resultados de nossas pesquisas à apreciação crítica de colegas.

Ao longo dos anos tive a oportunidade de frequentar vários eventos nacionais e internacionais, apresentando trabalhos, sendo muitas vezes financiado pelo CNPq, pela Capes e, também com recursos da UFPR. Alguns desses eventos de suma importância na área da Geografia, como o Encontro Nacional de Geógrafos, que ocorre a cada dois anos e o Encontro de Geógrafos da América Latina (EGAL), um evento de nível internacional também bianual. E, também os eventos na minha área de estudos, como o Encontro Nacional de Turismo com Base Local (ENTBL)", evento já mencionado anteriormente.

Cabe ressaltar o fato de que uma parte dos trabalhos publicados em anais de eventos acadêmico-científicos, foram apresentados por meus orientandos de mestrado e doutorado e, também por meus orientandos de graduação no trabalho de conclusão de curso.

Para não ser exaustivo, observo que as referências aos trabalhos apresentados por mim nos eventos em que participei em grupos de trabalho ou em palestras, assim como, os trabalhos apresentados por meus orientandos estão registrados no meu Currículo Lattes em anexo a este memorial, sendo formada por trabalhos completos, apresentação de trabalho e palestras, resumos expandidos e resumos.

RELATÓRIOS TÉCNICOS E OUTRAS PRODUÇÕES

Na sua maior parte são produções associadas à relatórios de projetos de pesquisa por mim coordenados e executados ao longo do tempo, com apoio de instituições de pesquisa como o CNPq, a Fundação Araucária e por Editais de Pesquisa da própria UFPR. No decorrer da carreira, prestei consultoria técnica em projetos executados por institutos e empresas de projetos de engenharia. Esses trabalhos estão registrados no meu Currículo Lattes em anexo a este memorial.

Hoje em dia, cada vez mais, é preciso rapidez no compartilhamento e acesso a informações relevantes que estão online, independentemente da área em que você atua. É possível encontrar textos importantes para sua profissão, interesses acadêmicos e pessoais nas mais diversas línguas. Nem sempre, no entanto, esses conteúdos estão em português. Neste sentido, há necessidade de fazer a tradução. Na minha produção técnica incluo a tradução do artigo intitulado "Imaginários turísticos", realizada em 2012 durante o meu estágio de pós-doutorado no IREST. O artigo foi traduzido para o português do Brasil a pedido dos autores para ser publicado na Via Tourism Review, conforme pode ser visto na referência a seguir:

GRAVARI-BARBAS, M.; GRABURN, N. IREST- Université Paris 1 – Panthéon Sorbonne, Tradução de artigo. Disponível em: <https://journals.openedition.org/viatourism/1189>

7 ATIVIDADES DE PESQUISA

GRUPOS E PROJETOS DE PESQUISA

Para mim, as atividades de pesquisa sempre foram concebidas de forma entrelaçada à minha prática docente na graduação e na pós-Graduação. Nesta perspectiva, sempre tenho procurado fazer com que os alunos da graduação e da pós-graduação participem das minhas atividades de pesquisa por meio de projetos financiados, tanto no Grupo de Pesquisa do qual faço parte como no Laboratório de Planejamento Territorial e Ordenamento Turístico - LAPORTE, do qual sou coordenador.

Assim, desde 2004, quando criei o Grupo de Pesquisa *Ordenamento Territorial do Turismo*, tenho participado juntamente com colegas professores do Programa de Pós-graduação da Geografia e do mestrado em Turismo da UFPR das atividades de pesquisa. Também têm participado do grupo os alunos de graduação e pós-graduação. O grupo possui as seguintes linhas de pesquisa: Geografia, Turismo e Patrimônio; Planejamento e Gestão Territorial do Turismo; Turismo e Desenvolvimento Socioespacial; Turismo, Espaço e Cultura.

As pesquisas do grupo são na área de Geografia do Turismo, na interface com o ordenamento turístico do território. Entre os temas estão a elaboração de inventários e diagnósticos, estudos de impacto ambiental, construção de cenários, avaliação de indicadores de sustentabilidade, contemplando as escalas local e regional. Os principais objetivos são o levantamento do potencial turístico, estudos da oferta e demanda turística dos lugares, avaliação de programas e políticas públicas, e construção de um banco de dados com informações geográficas, em especial do turismo e sua relação com o espaço geográfico. Oferecer subsídios para gestores públicos e privados, ONGs, associações comunitárias, prefeituras, órgãos públicos, estudantes de graduação e pós-graduação. O endereço para acessar o espelho do grupo é:

<http://dgp.cnpq.br/dgp/espelhogrupo/1722180847465599>

No que se refere às atividades de pesquisa, no decurso de minha carreira

profissional coordenei e ainda coordeno atualmente projetos de pesquisa com em vários temas que têm interface com as áreas da Geografia e do Turismo. Também já participei e participo como integrante na execução de projetos coordenados por outros colegas da UFPR.

Atualmente também participo do Projeto de pesquisa “Espaço, sociedade e desenvolvimento: desafios contemporâneos”, projeto de internacionalização das atividades de pesquisa na UFPR coordenado pela Pró-Reitoria de Pesquisa e Pós-Graduação/PRPPG, que objetiva ampliar e fortalecer a participação em redes de cooperação institucional e intensificar a promoção de eventos nacionais e internacionais. Com relação a isso, destaco as parcerias que estabeleci por meio desse projeto com pesquisadores da Université Paris 1, Panthéon-Sorbonne, e com a Universidad Autónoma del Estado de México.

Quanto aos projetos de pesquisa sob minha coordenação, todos estão vinculados ao LAPORTE (Laboratório de Planejamento Territorial e Ordenamento Turístico), que integra a estrutura de laboratórios do Departamento de Geografia no Setor de Ciências da Terra da Universidade Federal do Paraná. A seguir estão descritos - conforme a ordem de citação no meu Currículo Lattes - os projetos de pesquisa coordenados por mim desde 1996 até o período atual.

De 2020 ao período atual, sou coordenador do projeto de pesquisa “*Diagnóstico territorial dos recursos turísticos de São Luiz do Purunã – Município de Balsa – Nova/PR.*” Este projeto tem como escopo realizar o diagnóstico territorial dos recursos turísticos e indicar ações para o desenvolvimento sustentável do turismo em São Luiz do Purunã, Distrito rural do município de Balsa Nova, Paraná.

De 2018 a 2019, fui coordenador do projeto de pesquisa intitulado: “*Avaliação das políticas públicas na Região Turística Litoral do Paraná na prevenção e mitigação da suscetibilidade a desastres naturais*”. O objetivo

geral do projeto foi avaliar as ações que os municípios da Região Turística Litoral do Paraná vêm implementando com vistas à mitigação dos impactos e à prevenção de desastres naturais.

De 2014 a 2016, participei como integrante do projeto de Pesquisa intitulado: *“Estudos de Viabilidade Técnico-Econômica e Ambiental - EVTEA - da Hidrovia do Rio Paraguai”*. A coordenação estava a cargo do Instituto Tecnológico de Transportes e Infraestrutura – ITTI, da UFPR. O projeto compreendeu as etapas de estudos técnicos e levantamentos de campo para elaboração do Estudo de Viabilidade Técnico-Econômica e Ambiental, da Hidrovia do Paraguai. Já foi concluído.

De 2010 a 2013, fui coordenador do projeto de pesquisa intitulado: *“Avaliação do papel do Turismo na redução da pobreza. Formulação de subsídios com base em um estudo na Região do Litoral Do Paraná”*. Este projeto tinha como escopo avaliar o papel do turismo no combate à pobreza na Região do Litoral do Paraná. A questão central era identificar quais os benefícios líquidos da atividade turística para a população mais pobre da região. Este projeto contou com auxílio financeiro do CNPq e foi concluído.

De 2007 a 2009, fui coordenador do projeto de pesquisa intitulado *“Desenvolvimento do Turismo no Litoral Norte do Paraná: diretrizes para formação e capacitação de atores locais*. Este projeto contou com auxílio financeiro do CNPq, e foi concluído.

De 2005 a 2007, fui coordenador do projeto de pesquisa intitulado: *“Turismo e Transportes na Região Metropolitana de Curitiba e Litoral do Paraná: Elaboração de subsídios para o aumento da capacidade competitiva do modal rodoviário/aéreo/marítimo”*. O objetivo deste foi oferecer subsídios para a formulação de estratégias que visem aumentar a interação da intermodalidade do sistema de transporte na região configurada pelo território representado pela Região Metropolitana de

Curitiba e Litoral do Estado do Paraná. Este projeto contou com auxílio financeiro da Fundação Araucária de Apoio ao Desenvolvimento Científico e Tecnológico.

De 1996 a 1998, fui coordenador do projeto de pesquisa intitulado: *Ecoturismo na Ilha do Mel*". Este projeto de pesquisa integrou o Projeto Interações entre os Processos Produtivos, Meio Ambiente e Qualidade de Vida na Região da Baía de Paranaguá/Paraná – Geração de Proposta de Desenvolvimento, executado pelo Núcleo de Meio Ambiente e Desenvolvimento – NIMAD/UFPR, entre os anos de 1996-1998 com auxílio do CNPq, e teve a participação de pesquisadores de vários cursos da UFPR, dentre os quais o Curso de Geografia.

De 1996 a 1998, fui coordenador do projeto de pesquisa intitulado: *Ecoturismo e território: uma análise crítica sobre as abordagens teóricas e suas aplicações na realidade paranaense*. O objetivo geral do projeto foi analisar a dimensão espacial do turismo. As relações entre turismo e o meio ambiente, e pesquisar a produção teórica sobre a relação entre ecoturismo e território. Avaliar o processo de implantação do ecoturismo no estado do Paraná.

Os projetos antes mencionados estão registrados no meu Currículo Lattes em anexo a este memorial.

PARECERES EM PROJETOS DE PESQUISA, CORPO EDITORIAL E PERIÓDICOS

No decorrer da carreira, prestei e presto consultoria ad hoc para algumas agências de fomento e diversas revistas. Dentre as agências figuram a Coordenação de Aperfeiçoamento de Pessoal de Nível Superior (CAPES), o Conselho Nacional de Desenvolvimento Científico e Tecnológico (CNPq).

De 2004 até o presente, atuo como Parecerista Ad Hoc em Projetos de fomento do CNPq. De 2010 até o presente, atuo como Parecerista Ad Hoc em Projetos de fomento da Capes. Desde de 2016 atuo como Parecerista Ad Hoc na publicação de

livros de Geografia pela Editora Intersaberes, editora com sede em Curitiba.

De 2010 a 2011, atuei como Parecerista Ad Hoc do Programa Institucional de Iniciação Científica e Tecnológica da Universidade Federal de Goiás.

De 2005 a 2015, atuei como Parecerista Ad Hoc do Programa Institucional de Iniciação Científica da Universidade Federal do Paraná.

De 2005 a 2010, atuei como Membro do Conselho Editorial da Revista Turismo & Desenvolvimento: <http://rtd.revistascientificas.com.br/erevista.php>

De 2007 a 2010, atuei como Membro do Conselho Editorial da Revista Percurso em Turismo da UniCuritiba.

<http://www.periodicos.uem.br/ojs/index.php/Percurso>

De 2003 ao período atual, atuo como Membro do Conselho Editorial e como Parecerista da RAEGA – O Espaço Geográfico em Análise é um periódico em meio digital, com periodicidade quadrimestral, mantido pelo Departamento de Geografia e Programa de Pós-Graduação em Geografia da Universidade Federal do Paraná, com a ajuda de pesquisadores de diferentes áreas do conhecimento e instituições. <https://revistas.ufpr.br/raega>

De 2015 a 2019, atuei como representante do Departamento de Geografia no Comitê Científico da Editora da Universidade Federal do Paraná.

Desde 2006 até o período atual, atuo como Membro do Conselho Editorial e como Parecerista da Revista Geografar – Revista Eletrônica do Programa de Pós-Graduação em Geografia - UFPR.

<https://revistas.ufpr.br/geografar>

De 2017 a 2019, atuei como parecerista na avaliação de artigos para a Revista Turismo e Sociedade, do Programa de Pós graduação em Turismo da UFPR. <https://revistas.ufpr.br/turismo>

No ano de 2018 atuei como parecerista na avaliação de artigos para a Revista de El Colegio de San Luis, San Luis Potosi, México.

<https://www.colsan.edu.mx/>

No ano de 2018, também atuei como parecerista na avaliação de artigos para publicação na Revista Geosul, do Departamento de Geociências/UFSC.

<https://periodicos.ufsc.br/index.php/geosul/issue/archive>

De 2015 ao período atual, atuo como parecerista na avaliação de artigos para publicação na Revista Brasileira de Pesquisa em Turismo.

<https://www.rbtur.org.br/rbtur>

De 2015 ao período atual, atuo como parecerista na avaliação de artigos para publicação na Revista de Turismo - VISÃO E AÇÃO, vinculado ao Programa de Pós-Graduação em Turismo e Hotelaria - Mestrado e Doutorado da UNIVALI, é um periódico científico de publicação quadrimestral, interdisciplinar e de alcance internacional, classificada, segundo os critérios Qualis/CAPES (2013-2016), como 'B1' na área de Administração, Ciências Contábeis e Turismo.

<https://siaiap32.univali.br/seer/index.php/rtva>

De 2014 ao período atual, atuo como parecerista na avaliação de artigos para publicação na Revista Ambiência, tem por objetivo divulgar artigos científicos, revisão bibliográfica (convite), notas técnicas (convite) e relato de caso(s) (convite) nas áreas de ciências agrárias e ambientais.

<https://revistas.unicentro.br/index.php/ambiencia/index>

8 PARTICIPAÇÃO EM BANCAS

Entre as minhas atividades acadêmicas, destaco a participação como membro de bancas examinadoras dos cursos de doutorado, mestrado, especialização e graduação. Também participei de várias bancas de qualificação de mestrado e doutorado. Em termos quantitativos, ao longo do meu percurso como docente participei como membro titular de vinte bancas de trabalhos de conclusão de mestrado e dez bancas de doutorado, num total de trinta bancas. Dessas trinta bancas, uma parte ocorreu na Universidade Federal do Paraná e, a outra parte, ocorreu em outras universidades brasileiras. Todas as bancas das quais participei estão registradas no meu Currículo Lattes em anexo a este memorial.

Destaco a participação como membro de bancas de exame de qualificação de mestrado e doutorado, sendo apenas algumas registradas em meu Currículo Lattes em anexo a este memorial.

Participei ainda de muitas bancas de trabalhos de conclusão de curso na especialização e na graduação do curso de Geografia da UFPR, tendo registrado apenas algumas delas. Integrei, também, bancas de concursos públicos para professor do magistério superior, das quais registrei as participações em 5 ocasiões. E, por fim, participei de diversas bancas para professor substituto no Departamento de Geografia da UFPR.

Também participei de bancas de avaliação do programa de Iniciação Científica da UFPR. E, desde 2003, participei diversas vezes como membro de banca de seleção de candidatos ao mestrado e ao doutorado no Programa de Pós-Graduação em Geografia da UFPR e, também participei entre os anos de 2013 e 2017 de bancas de seleção no Programa de Pós-Graduação em Turismo da UFPR.

PARTICIPAÇÃO EM HOMENAGENS

Quanto às homenagens, não registrei essas ocasiões no meu Currículo Lattes. Todavia, não poderia deixar de mencionar neste memorial as ocasiões em que fui professor homenageado pelos formandos do Curso de Graduação em Geografia da UFPR. Sempre serei muito grato aos estudantes pela lembrança do meu nome. Também quero destacar a homenagem recebida por ocasião da comemoração dos 25 anos de criação do Curso de Turismo da UFPR, em 2003.

9 ATIVIDADES DE EXTENSÃO, EVENTOS E CURSOS MINISTRADOS

No decurso de minha carreira acadêmica e profissional, proferi inúmeras palestras, ministrei cursos e minicursos tanto para professores como para outros interessados, na maioria das vezes vinculados à minha área de pesquisa, assim como, aos projetos de pesquisa e extensão dos quais fui coordenador e/ou participei como membro da equipe executora.

Foram também várias palestras proferidas em eventos acadêmico-científicos, em universidades estaduais e nacionais e outras instituições de ensino, como também em associações vinculadas ao ensino. As palestras, os cursos e minicursos ministrados por mim, estão registrados no meu Currículo Lattes em anexo a este memorial.

Na área do ensino escolar de Geografia, tive a oportunidade de participar entre os anos de 1995 e 2014 de diversas oficinas de capacitação para professores da rede estadual de ensino do Estado do Paraná e da rede municipal de ensino da Prefeitura de Curitiba, que não registradas no meu currículo.

Destaco também minha participação como membro da Comissão Científica de vários eventos acadêmico-científicos em âmbito local, regional e nacional, como o V CORUC - V CORUC - Congresso Nacional de Unidades de Conservação do Delta do Parnaíba, realizado pelo curso de Turismo da Universidade Federal do Piauí, campus de Parnaíba/PI. A participação, desde de 2004, como membro do comitê nacional do Encontro Nacional de Turismo de Base Local (ENTBL), evento já mencionado anteriormente.

No que se refere às atividades de extensão, sempre tive preocupação em dar retorno à comunidade, onde a universidade está inserida. Além disso, as atividades de extensão são um meio pelo qual os alunos iniciam a aplicação da sua profissão, colocando em prática seus saberes. Cada proposta apresenta uma singularidade, principalmente as propostas desenvolvidas no contexto comunitário.

A seguir destaco (em ordem reversa com relação ao período de execução) os projetos de extensão sob minha coordenação.

De 2012 a 2017, conforme já referido no item orientação de alunos bolsistas, fui coordenador do projeto de ensino “*Conectados ao Mundo pela Geografia através do uso de Novas Tecnologias de Informação e Comunicação (TIC) no Ensino Escolar*”, vinculado ao Programa Institucional de Bolsas de Iniciação à Docência – PIBID, projeto institucional da UFPR, coordenado pela Pró-reitoria de Graduação e Educação Profissional. Para mim a execução do projeto PIBID foi uma das mais importantes experiências na minha carreira docente, pois envolveu a capacitação de alunos bolsistas de Iniciação à Docência e professores das escolas participantes do projeto, através da realização de oficinas onde eram trabalhados conteúdos didático-pedagógicos de Geografia.

Outro projeto importante foi o Projeto de Extensão *Praticando o Ensino da Geografia com o Uso de Maquetes Interativas*, executado de 2010 a 2011 e vinculado ao Programa Licenciar, programa institucional da UFPR também coordenado pela Pró-reitoria de Graduação e Educação Profissional.

De 2007 a 2011, fui professor e orientador no Programa de Desenvolvimento Educacional – PDE, um programa da Secretaria de Educação do Paraná desenvolvido em parceria com as universidades do estado. O objetivo do PDE é proporcionar aos professores da rede pública estadual subsídios teórico-metodológicos para o desenvolvimento de ações educacionais sistematizadas, que resultem em redimensionamento de sua prática. Durante minha permanência no PDE, como docente do Departamento de Geografia da UFPR, atuei na supervisão e orientação do plano de trabalho de um grupo de 07 Professores de Geografia da rede estadual de ensino.

De 2003 a 2004, atuei como coordenador do Projeto de Extensão “*Laboratório Pedagógico de Geografia*”, vinculado ao Programas Licenciar e Prolicen, ambos os programas voltados para alunos do curso de Licenciatura em Geografia da UFPR.

Ainda na área da licenciatura em Geografia, de 2003 a 2004 fui vice coordenador de dois projetos, o projeto *Feira Geográfica Itinerante* e o projeto Roteiros

para Aulas Práticas de Geografia, ambos executados pelo Laboratório Pedagógico de Geografia - LABOGEO, do Departamento de Geografia da UFPR.

De 2002 a 2003, fui um dos professores do Departamento de Geografia que integraram o projeto de extensão *“Diagnóstico socioambiental de Ilha Rasa e das Laranjeiras. Programa de Extensão Diagnóstico para o Desenvolvimento Sustentável das Ilhas da Baía de Guaraqueçaba e Laranjeiras*, projeto vinculado a Pró-reitoria de Extensão e Cultura da UFPR.

E, também, destaco aqui o projeto de extensão *Ecoturismo na Ilha do Mel/Pr*, executado entre os anos de 1996 e 1998, sendo o primeiro projeto de extensão elaborado, coordenado e executado por mim nos primeiros anos como professor do quadro efetivo de docentes do Departamento de Geografia da Universidade Federal do Paraná.

10 ATIVIDADES ADMINISTRATIVAS E DE GESTÃO

Na minha carreira profissional, nunca foi minha prioridade ou aspiração exercer atividades administrativas, porém, nas vezes que fui chamado a desempenhar tais funções eu as assumi, como compromisso com a instituição. Apesar do crescimento pessoal e profissional que tive ao me empenhar no exercício das atividades administrativas que me foram atribuídas, considero que na universidade essas atividades deveriam ser exercidas, preferencialmente, por funcionários de carreira, com perfil profissional e pessoal adequados às atividades dessa natureza. Entretanto, ao longo de minha carreira como Servidor Público Federal, sempre estive à disposição da UFPR para atuar a serviço da instituição, assim como, do curso de Geografia e do Setor ao qual o curso está vinculado.

Minha primeira experiência com a gestão universitária foi nos anos iniciais da carreira docente na UFPR como membro do colegiado dos cursos de graduação. Assim, desde 1995 até o presente sou membro do colegiado de curso da Geografia da UFPR. De 1996 a 1997 fui membro do colegiado do curso de Turismo da UFPR. Durante o ano de 1997 fui membro colegiado do curso Ciências Sociais da Universidade Federal do Paraná. De 2007 a 2008 fui membro do Colegiado do Programa de Pós-Graduação em Geografia – PPGGEO/UFPR, retornando em 2019 para esta função, no primeiro ano na função de suplente e, desde a metade do ano de 2020, como titular. De 2013 a 2017, também fui membro do Colegiado do Programa de Pós-Graduação em Turismo – PPGTUR/UFPR.

Em 2008, com a finalidade de contribuir com a parte administrativa da universidade, aceitei exercer a função de vice coordenador do curso de Especialização em Análise Ambiental, vinculado ao Departamento de Geografia da UFPR. Na época, a coordenação do curso ficou com o Professor João Carlos Nucci, colega de trabalho no departamento de Geografia. No ano seguinte, em 2009, com a ida do Professor Nucci para a chefia do Departamento de Geografia, assumi a função de coordenador do curso de Especialização em Análise Ambiental,

permanecendo na função por 4 anos, sendo substituído por outro colega no início de 2013. Esta foi minha primeira experiência na gestão acadêmica propriamente dita.

Por um período mais longo ainda, de 2004 a 2018, fui representante departamental na Coordenadoria de Integração de Políticas de Educação a Distância - CIPEAD/UFPR. O CIPEAD é órgão da UFPR responsável por implementar as políticas e programas de educação a distância.

Em 2013 fui designado representante departamental no Conselho da Editora da UFPR, onde permaneci na função até 2015. Durante o ano 2013, fui também designado representante do Setor de Ciências da Terra da UFPR na Comissão Permanente do Pessoal Docente - CPPD. E, no período de 2013 a 2014, também exerci a função de representante setorial junto ao Escritório de Relações Internacionais, vinculado ao Gabinete da Reitoria da Universidade Federal do Paraná.

De 2016 a 2020 fui designado pela chefia do Departamento de Geografia e pela direção do Setor de Ciências da Terra da UFPR, para integrar o Comitê Gestor do Programa Licenciatura. O Licenciatura é um programa vinculado à Pró-Reitoria de Graduação e Educação Profissional – PROGRAD, que congrega projetos dos diversos Cursos de Licenciatura da UFPR. Seu objetivo geral é apoiar ações que visem ao desenvolvimento de projetos voltados à melhoria da qualidade de ensino nas Licenciaturas da UFPR.

Ao longo da minha carreira como docente na UFPR também fiz parte de um grande número de atividades e comissões no nível departamental e setorial, que vão desde a função de membro em comissões de Avaliação de Desempenho em Estágio de professores do Setor de Ciências da Terra da UFPR, membro da Comissão de Orientação de Estágio do Bacharelado em Geografia, membro do Comitê de Estágio Supervisionado do Curso de Graduação de Geografia, coordenador de laboratórios didáticos, representante departamental na APUFPR – Associação dos Professores da Universidade Federal do Paraná. mesário em eleições, etc. Dentre essas funções destaco ainda a minha atual função, assumida em 2018, como membro do Comitê

Setorial de Extensão do Setor de Ciências da Terra da UFPR.

E, por fim, destaco a função exercida como coordenador em acordos de cooperação com entidades externas à UFPR. Neste caso, cabe destacar a função exercida no período de 2014 a 2018 de coordenador do Termo de Cooperação firmado entre o Setor de Ciências da Terra da Universidade Federal do Paraná e a Prefeitura Municipal de Prudentópolis/PR.

Desde 2019 até o presente, também exerço a mesma função de coordenador do Termo de Cooperação firmado entre a Universidade Federal do Paraná e o Instituto Purunã, uma ONG responsável pelo Plano de Desenvolvimento Sustentável do Turismo na localidade de São Luís do Purunã, município de Balsa Nova/Pr.

11 CONSIDERAÇÕES FINAIS

A título de conclusão do meu memorial, avalio que no decorrer da minha carreira acadêmica e profissional, especialmente durante o período de exercício das minhas atividades docentes na Universidade Federal do Paraná, pude executar as tarefas que se espera de um professor de nível superior – ensino, pesquisa e extensão – , além de contribuir para a gestão universitária.

Considero que o trabalho do professor é um desafio constante, que exige autocrítica e foco na realidade de cada época para melhor atingir os objetivos propostos. Todavia, apesar dos desafios, acredito que eu tenha conseguido contribuir em muitos aspectos no exercício de minha docência na UFPR. Dentre as contribuições, destaco aquelas que concorreram para:

- A formação de centenas, senão de milhares de alunos da graduação, muitos atuando hoje no mercado de trabalho como geógrafos ou como professores no ensino fundamental, médio e superior;
- A formação de mestres e doutores, a maioria atuando no ensino superior;
- A qualificação de professores de escolas, universidades e outras instituições, por meio de projetos de ensino, cursos, palestras, oficinas, assessorias e outros;
- A criação do Grupo de Pesquisa Ordenamento Territorial do Turismo em 2004, sendo um dos primeiros grupos de estudo na área de Geografia do Turismo certificados pelo CNPq;
- A contribuição para consolidar a área de Geografia do Turismo dentro da linha de pesquisa Produção do Espaço e Cultura do Programa de Pós-Graduação em Geografia da UFPR;
- A contribuição na administração da UFPR, por meio da participação em comissões, comitês, coordenação de cursos e em outras atividades de gestão;

Essas contribuições sempre se pautaram no respeito e na observância ao estatuto e ao regimento da Universidade Federal do Paraná, bem como nas suas resoluções pertinentes. Mas acima de tudo, no exercício da autonomia, da cooperação, da compreensão de divergências, na busca do consenso, com

tolerância e compromisso social, comportamentos estes que dão sentido ao exercício da função de um professor universitário.

Não posso deixar de mencionar que tenho muito orgulho de pertencer ao quadro de docentes da UFPR e, sobretudo, do Departamento de Geografia, onde sempre as relações com os colegas professores e técnico-administrativos foram permeadas pela colaboração e pelo tratamento colegial, malgrado nossas diferenças.

Por outro lado, a elaboração deste memorial me deu a oportunidade de perceber que o verdadeiro significado da vida é sempre procurar fazer a diferença no mundo da melhor forma possível, com muita dedicação e esforço pessoal. Neste sentido, uso aqui as palavras do neurologista e filósofo Viktor E. Frank, quando diz: “Cada pessoa tem sua vocação ou missão específica na vida; todos devem cumprir uma missão concreta que exige cumprimento. Nisso ninguém pode ser substituído, nem sua vida pode ser repetida, portanto, a tarefa de cada um é única, assim como sua oportunidade específica de realizá-la”.

Por fim, na minha trajetória acadêmica e profissional pude realizar muitas coisas, porém não conseguiria tê-las concretizado senão fosse pela colaboração dos professores, dos técnicos-administrativos, dos alunos, e mesmo de pessoas externas à universidade. A todos só tenho a dizer: MUITO OBRIGADO!

Também, não poderia deixar de fazer aqui um agradecimento especial à minha família, que sempre apoiou e acreditou em mim ao longo da minha jornada. E, agradeço muito aos amigos que têm estado ao meu lado durante a caminhada ou que, mesmo longe, sempre me desejaram o melhor.

E, sobre o futuro, concordo com Albert Einstein quando afirma: “A distinção entre passado, presente e futuro é apenas uma ilusão teimosamente persistente”. De minha parte, pretendo continuar por mais alguns anos fazendo o que tenho feito, ou seja, ministrando aulas, desenvolvendo projetos de pesquisa e extensão, me envolvendo em atividades junto à comunidade. Também, pretendo ainda publicar livros sobre Geografia e Turismo e artigos com os resultados de minhas pesquisas.



Marcos Aurelio Tarlombani da Silveira



Endereço para acessar este CV: <http://lattes.cnpq.br/6243216895990486>

ID Lattes: **6243216895990486**

Última atualização do currículo em 09/03/2021

Pós-Doutor, IREST/Institut de Recherche et d'Études Supérieures du Tourisme, Paris I, Pantheon Sorbonne (2012). Doutor em Geografia, Universidade de São Paulo/USP (2002), Mestre em Geografia, Universidade de São Paulo/USP (1992), Graduado em Geografia, Universidade Federal do Paraná (1988). Publicou vários artigos com temas correlatos à área de Geografia do Turismo. Produziu o livro "Geografia aplicada ao Turismo" (2014). Organizou diversos eventos nas áreas de Geografia e Turismo, com destaque para o 8o. Encontro Nacional de Turismo com Base Local (Edição 2004). Tem experiência na área de Geografia, com ênfase no Planejamento Territorial e na Geografia do Turismo. Desenvolve projetos de pesquisa e extensão, com destaque para os temas do Ordenamento Territorial do Turismo, Geografia e Ensino, Geografia e Planejamento Ambiental. É professor no Curso de Graduação em Geografia/UFPR e no Programa de Pós-Graduação em Geografia/PPGGEO/UFPR, onde tem orientado trabalhos de graduação, especialização, mestrado e doutorado. É coordenador do Grupo de Pesquisa Ordenamento Territorial do Turismo, registrado na Plataforma Lattes-CNPq desde 2004, e coordenador do Laboratório de Planejamento Regional e Ordenamento Territorial do Turismo ? LAPORTE/Departamento de Geografia/UFPR. **(Texto informado pelo autor)**


Identificação

Nome	Marcos Aurelio Tarlombani da Silveira
Nome em citações bibliográficas	SILVEIRA, M.A.T da; TARLOMBANI DA SILVEIRA, M.A.; SILVEIRA, MARCOS A. TARLOMBANI DA; AURÉLIO TARLOMBANI DA SILVEIRA, MARCOS; SILVEIRA. M.A.T. da
Lattes iD	 http://lattes.cnpq.br/6243216895990486
Orcid iD	 https://orcid.org/0000-0001-8746-6599

Endereço

Endereço Profissional	Universidade Federal do Paraná, Setor de Tecnologia, Departamento de Geografia. Rua Francisco H. dos Santos, 100 Jardim das Américas 81531990 - Curitiba, PR - Brasil - Caixa-postal: 19011 Telefone: (41) 33613454 Ramal: 3301 Fax: (41) 33613454 URL da Homepage: http://www.geografia.ufpr.br
------------------------------	--

Formação acadêmica/titulação

1998 - 2002	Doutorado em Geografia (Geografia Humana) (Conceito CAPES 7). Universidade de São Paulo, USP, Brasil. Título: Turismo, Políticas de Ordenamento Territorial e Desenvolvimento. Um Foco no Estado do Paraná no Contexto Regional, Ano de obtenção: 2002. Orientador:  Dra Adyr Balastrieri Rodrigues. Bolsista do(a): Coordenação de Aperfeiçoamento de Pessoal de Nível Superior, CAPES, Brasil.
--------------------	---

1988 - 1992

Palavras-chave: Regionalização, Turismo, Políticas Públicas, Paran.
Grande área: Ciências Humanas
Grande Área: Ciências Humanas / Área: Geografia / Subárea: Geografia Humana / Especialidade: Geografia do Turismo.
Setores de atividade: Política Econômica e Administração Pública em Geral.
Mestrado em Geografia (Geografia Humana) (Conceito CAPES 7).
Universidade de São Paulo, USP, Brasil.
Título: TURISMO E NATUREZA: SERRA DO MAR NO PARANÁ, Ano de Obtenção: 1992.
Orientador: ADYR APARECIDA BALASTRERI RODRIGUES.
Bolsista do(a): Conselho Nacional de Desenvolvimento Científico e Tecnológico, CNPq, Brasil.
Palavras-chave: Turismo Meio Ambiente Planejamento Paraná.
Grande área: Ciências Humanas
Setores de atividade: Desenvolvimento Rural.
Graduação em Geografia.
Universidade Federal do Paraná, UFPR, Brasil.

1984 - 1988

Pós-doutorado

2011 - 2012

Pós-Doutorado.
Universidade de Paris I, Panthéon-Sorbonne, UP1, França.
Bolsista do(a): Coordenação de Aperfeiçoamento de Pessoal de Nível Superior, CAPES, Brasil.
Grande área: Ciências Humanas
Grande Área: Ciências Humanas / Área: Geografia / Subárea: Geografia Humana.
Grande Área: Ciências Humanas / Área: Geografia / Subárea: Geografia Humana / Especialidade: Geografia Econômica.

Formação Complementar

1999 - 2000

Geografia e Ordenamento do Território.
Universidad Autónoma de Madrid, UAM, Espanha.

1997 - 1997

Geografia e Ordenamento do Território.
Universidad de Zaragoza, UNIZAR, Espanha.

Atuação Profissional

Universidade Federal do Paraná, UFPR, Brasil.

Vínculo institucional

2012 - Atual

Vínculo: Servidor Público, Enquadramento Funcional: Professor Associado, Carga horária: 40, Regime: Dedicção exclusiva.

Vínculo institucional

2011 - Atual

Vínculo: Servidor Público, Enquadramento Funcional: Professor Adjunto, Carga horária: 40, Regime: Dedicção exclusiva.

Vínculo institucional

1995 - Atual

Vínculo: Servidor Público, Enquadramento Funcional: Professor Assistente III, Carga horária: 40, Regime: Dedicção exclusiva.

Atividades

01/2003 - Atual

Ensino, Geografia, Nível: Pós-Graduação
Disciplinas ministradas
Turismo, Território e Desenvolvimento
A Dimensão Territorial do Turismo
Turismo, Sociedade e Território. Processos, políticas e práticas

7/1995 - Atual

Ensino,
Disciplinas ministradas
Geografia da Indústria
Geografia da Percepção
Geografia do Turismo
Geografia Política e Geopolítica

3/1998 - 12/2012

Organização espacial e Planejamento Regional
Planejamento e Ordenamento Territorial
Planejamento Regional e Gestão Territorial
Ensino, Análise Ambiental, Nível: Especialização
Disciplinas ministradas
Planejamento e Gestão Ambiental
Política e Gestão Ambiental
3/2007 - 12/2011
Extensão universitária , Setor de Tecnologia, Departamento de Geografia.
Atividade de extensão realizada
Laboratório Pedagógico de Geografia.

Universidade Estadual de Ponta Grossa, UEPG, Brasil.

Vínculo institucional

1993 - 1995

Vínculo: Servidor público ou celetista, Enquadramento Funcional: Professor Assistente, Carga horária: 40, Regime: Dedicção exclusiva.

Atividades

3/1993 - 7/1995

Ensino,
Disciplinas ministradas
Métodos e Técnicas em Pesquisa Geográfica
Geografia Política e Geopolítica
Geografia Humana I

Secretaria de Educação do Estado do Paraná, SEED/PR, Brasil.

Vínculo institucional

1988 - 1988

Vínculo: Celetista, Enquadramento Funcional: Professor, Carga horária: 20

Faculdade Ibero-Americana - Centro Hispano Brasileiro de Cultura, CHBC, Brasil.

Vínculo institucional

1990 - 1991

Vínculo: Celetista, Enquadramento Funcional: Professor, Carga horária: 20

Instituto de Terras, Cartografia e Florestas, ITCF, Brasil.

Vínculo institucional

1986 - 1987

Vínculo: Celetista, Enquadramento Funcional: Técnico em fotogrametria, Carga horária: 45, Regime: Dedicção exclusiva.

Projetos de pesquisa

2020 - Atual

Diagnóstico territorial dos recursos turísticos de São Luiz do Purunã ? município de Balsa Nova/PR

Descrição: O projeto de pesquisa tem como objetivo disponibilizar, por meio de estudos e pesquisas aplicadas, um conjunto de informações geográficas para serem utilizadas como subsídio para desenvolver, em bases sustentáveis, iniciativas de turismo no Distrito Rural de São Luiz do Purunã, município de Balsa Nova, Paraná. O pesquisa visa contribuir para a valorização e aproveitamento sustentável do espaço rural de São Luiz do Purunã, entendendo que o diagnóstico territorial dos recursos turísticos é uma das etapas básicas do planejamento necessário para fomentar o desenvolvimento sustentável do turismo no distrito..

Situação: Em andamento; Natureza: Pesquisa.

Alunos envolvidos: Graduação: (4) / Mestrado acadêmico: (2) / Doutorado: (2) .

Integrantes: Marcos Aurelio Tarlombani da Silveira - Coordenador / Everton Passos - Integrante / Marcos Eduardo Ferreira - Integrante / Margarete Araújo Teles - Integrante / Marcelo Mariano da Rocha - Integrante / Mirian Adelman - Integrante / Aline Gorisch Bueno - Integrante / Ricardo Magro - Integrante / GUSTAVO PROENÇA DE SOUZA - Integrante / Christopher Smith Bignardi Neves - Integrante.

2019 - Atual

Avaliação dos recursos turísticos do território de São Luiz do Purunã como contribuição para o desenvolvimento do Plano de Turismo local

Descrição: O projeto tem como escopo a avaliação dos recursos turísticos de São Luiz do Purunã, Distrito do município de Balsa Nova, Paraná, com a finalidade de contribuir com

o Instituto Purunã na implementação do Plano de Turismo local e na definição de estratégias de desenvolvimento para o distrito..

Situação: Em andamento; Natureza: Pesquisa.

Alunos envolvidos: Graduação: (3) / Mestrado acadêmico: (1) / Doutorado: (2) .

2018 - 2019

Integrantes: Marcos Aurelio Tarlombani da Silveira - Coordenador / Everton Passos - Integrante / Margarete Araújo Teles - Integrante / Mirian Adelman - Integrante / Aline Gorisch Bueno - Integrante / GUSTAVO PROENÇA DE SOUZA - Integrante.

Avaliação das políticas públicas na Região Turística Litoral do Paraná na prevenção e mitigação da suscetibilidade à desastres naturais

Descrição: Projeto de Pesquisa aprovado no Edital 04/2018 da PRPPG/UFPR de Apoio à Pesquisa, que tem como objeto a região do Litoral do Estado do Paraná. O projeto tem como objetivo geral avaliar as ações do poder público na adoção de ações preventivas com relação aos prováveis impactos de desastres na economia regional, em particular no setor do turismo..

Situação: Concluído; Natureza: Pesquisa.

Alunos envolvidos: Graduação: (2) / Mestrado acadêmico: (2) / Doutorado: (1) .

2018 - Atual

Integrantes: Marcos Aurelio Tarlombani da Silveira - Coordenador / Marcos Eduardo Ferreira - Integrante / Margarete Araújo Teles - Integrante / SONY C. CANEPARO - Integrante / Marcelo Mariano da Rocha - Integrante / Társila Dominoni - Integrante. Financiador(es): Fundação da UFPR para o Desenvolvimento da Ciência, Tecnologia e Cultura - Auxílio financeiro.

Espaço, sociedade e desenvolvimento: desafios contemporâneos

Descrição: Projeto de Pesquisa em Cooperação Internacional integrando o Programa Institucional de Internacionalização ? CAPES-PRINT, Edital CAPES-PRINT/UFPR nº 01/2018/PRPPG..

Situação: Em andamento; Natureza: Pesquisa.

2014 - 2016

Integrantes: Marcos Aurelio Tarlombani da Silveira - Integrante / Olga Lúcia Castreghini de Freitas Frikowski - Coordenador.

Estudos de viabilidade técnico-econômica e ambiental EVTEA na hidrovia do rio Paraguai
Descrição: O projeto compreende as etapas de Levantamentos de Campo, elaboração do Estudo de Viabilidade Técnico-econômica e Ambiental, escolha e desenvolvimento de Projeto Básico e Executivo das obras de melhoramentos da alternativa escolhida, necessários ao pleno funcionamento da Hidrovia do Paraguai, como meio de escoamento de produção de sua área de influência e vetor logístico das micro/meso regiões a que serve, bem como impulsionador de desenvolvimento do país, a ser apresentado à comunidade ao seu final (Road Show)..

Situação: Concluído; Natureza: Pesquisa.

Alunos envolvidos: Graduação: (3) / Mestrado acadêmico: (1) / Doutorado: (2) .

2010 - 2013

Integrantes: Marcos Aurelio Tarlombani da Silveira - Integrante / Marcio L Bitencourt - Coordenador / Carlos Aurélio Nadal - Integrante / Eduardo Raton - Integrante / Donizeti Antonio Giusti - Integrante / SONY C. CANEPARO - Integrante / CINTHYA CISENA CENA ABRAHÃO - Integrante / José G. Maderna Leite - Integrante / José E. Pecora Jr. - Integrante.

Avaliação do papel do turismo na redução da pobreza. Formulação de subsídios com base em um estudo na Região do Litoral do Paraná

Descrição: O propósito deste projeto é realizar uma avaliação do papel do turismo no combate à pobreza na Região do Litoral do Paraná. Na execução deste estudo se utiliza de uma abordagem que visa identificar quais os benefícios líquidos da atividade turística para a população mais pobre da região? Tal abordagem tem por objetivo identificar as oportunidades de ganhos econômicos concretos e de melhoria das condições de vida para as comunidades locais e, por último, mas não menos importante, como inseri-las no planejamento e na gestão do turismo em escala regional e local. Portanto, a abordagem a ser adotada nesta pesquisa é a de um turismo planejado de forma participativa e mais inclusivo socialmente, sendo este compreendido de forma integral através da participação dos vários atores intervenientes no sistema do turismo. A região objeto do estudo apresenta, por um lado, sérios problemas socioeconômicos que se traduzem num preocupante quadro de pobreza. Por outro lado, apresenta um território configurado por um quadro de riqueza natural ainda preservado..

Situação: Concluído; Natureza: Pesquisa.

Alunos envolvidos: Graduação: (2) / Mestrado acadêmico: (1) / Doutorado: (4) .

2007 - 2009

Integrantes: Marcos Aurelio Tarlombani da Silveira - Coordenador / Everton Passos - Integrante / Margarete Araújo Teles - Integrante.
Financiador(es): Conselho Nacional de Desenvolvimento Científico e Tecnológico - Auxílio financeiro.
Número de produções C, T & A: 8 / Número de orientações: 1
Desenvolvimento do Turismo no Litoral Norte do Paraná: diretrizes para formação e capacitação de atores locais.
Descrição: Este projeto de pesquisa foi desenvolvida com o intuito de oferecer subsídios para o incremento do turismo na região configurada pela porção norte do litoral paranaense, mais especificamente na área denominada APA (Área de Proteção Ambiental) de Guaraqueçaba, que tem a maior parcela de seu território localizado no município de Guaraqueçaba..
Situação: Concluído; Natureza: Pesquisa.
Alunos envolvidos: Graduação: (1) / Mestrado acadêmico: (1) .

2005 - 2007

Integrantes: Marcos Aurelio Tarlombani da Silveira - Coordenador / Yandra Rodrigues - Integrante / Margarete Araújo Teles - Integrante.
Financiador(es): Conselho Nacional de Desenvolvimento Científico e Tecnológico - Auxílio financeiro.
Número de produções C, T & A: 4 / Número de orientações: 3
Turismo e Transportes na Região Metropolitana de Curitiba e Litoral do Paraná: Elaboração de subsídios para o aumento da capacidade competitiva do modal rodoviário/aéreo/marítimo;
Situação: Concluído; Natureza: Pesquisa.
Alunos envolvidos: Graduação: (2) / Mestrado acadêmico: (1) / Doutorado: (1) .

1996 - 1998

Integrantes: Marcos Aurelio Tarlombani da Silveira - Coordenador.
Financiador(es): Fundação Araucária de Apoio ao Desenvolvimento Científico e Tecnológico - Auxílio financeiro. Número de orientações: 2
Ecoturismo e território: uma análise crítica sobre as abordagens teóricas e suas aplicações na realidade paranaense
Descrição: O objetivo geral do projeto foi analisar a dimensão espacial do turismo. As relações entre turismo e o meio ambiente. O ecoturismo e o território. Pesquisar a produção teórica sobre a relação entre ecoturismo e território. Entender os conceitos de ecoturismo em uso na bibliografia disponível no Brasil. Fazer uma análise teórica-conceitual de material bibliográfico produzido no país a partir da perspectiva da Geografia do Turismo. Avaliar o processo de implantação do ecoturismo no estado do Paraná..
Situação: Concluído; Natureza: Pesquisa.
Alunos envolvidos: Graduação: (5) .

1996 - 1998

Integrantes: Marcos Aurelio Tarlombani da Silveira - Coordenador.
O Planejamento Territorial e as práticas de gestão ambiental na RMC e Bacia do Alto Rio Iguaçu
Descrição: Tendo como objeto de estudo a Região Metropolitana de Curitiba e a área geográfica formada pela bacia do Alto rio Iguaçu, no Estado do Paraná, este projeto teve como objetivo geral a análise crítica das políticas de planejamento territorial e de gestão ambiental, empreendidas pelo poder público a nível municipal e estadual, em particular a partir do início da década de 1980 até meados dos anos 1990..
Situação: Concluído; Natureza: Pesquisa.

1996 - 1998

Integrantes: Marcos Aurelio Tarlombani da Silveira - Coordenador.
Ecoturismo na Ilha do Mel/Pr
Descrição: Este projeto de pesquisa integrou o Projeto Interações entre os Processos Produtivos, Meio Ambiente e Qualidade de Vida na Região da Baía de Paranaguá/Paraná ? Geração de Proposta de Desenvolvimento, executado pelo Nimad entre os anos de 1996-1998 com auxílio do CNPq, e teve a participação de pesquisadores de vários cursos da UFPR, dentre os quais o Curso de Geografia..
Situação: Concluído; Natureza: Pesquisa.

Integrantes: Marcos Aurelio Tarlombani da Silveira - Coordenador.

Projetos de extensão

2014 - 2018

Conectados ao Mundo pela Geografia através do uso de novas Tecnologias de Informação e Comunicação (TIC).

Descrição: O objetivo geral do projeto é instrumentalizar os estudantes do Curso de Geografia da UFPR para o pleno exercício da Licenciatura, proporcionando experiências didático-pedagógicas e sua inserção na prática escolar, através da aplicação das novas Tecnologias de Informação e Comunicação (TIC) no ensino da Geografia. Este projeto está sendo implantado em duas escolas localizadas no município de Curitiba e que integram a Rede Pública Estadual. O projeto é voltado para o ensino básico. Sua execução é por meio da realização de encontros periódicos com os professores da área de Geografia das escolas participantes, e de oficinas ministradas para os alunos-bolsistas, professores e alunos das escolas participantes. Também faz parte da execução do projeto as reuniões da equipe para avaliação do andamento do projeto, a participação em eventos acadêmico-científicos, e as atividades desenvolvidas junto à comunidade escolar, como participação em feiras escolares, oficinas pedagógicas, e outros eventos..

Situação: Concluído; Natureza: Extensão.

2012 - 2013

Integrantes: Marcos Aurelio Tarlombani da Silveira - Coordenador.

CONECTADOS AO MUNDO PELA GEOGRAFIA ATRAVÉS DO USO DE NOVAS TECNOLOGIAS DE INFORMAÇÃO E COMUNICAÇÃO (TIC).

Descrição: O objetivo geral do projeto é instrumentalizar os estudantes do Curso de Geografia da UFPR para o pleno exercício da Licenciatura, proporcionando experiências didático-pedagógicas e sua inserção na prática escolar, através da aplicação das novas Tecnologias de Informação e Comunicação (TIC) no ensino da Geografia. Este projeto está sendo implantado em duas escolas localizadas no município de Curitiba e que integram a Rede Pública Estadual. O projeto é voltado para o ensino básico. Sua execução é por meio da realização de encontros periódicos com os professores da área de Geografia das escolas participantes, e de oficinas ministradas para os alunos-bolsistas, professores e alunos das escolas participantes. Também faz parte da execução do projeto as reuniões da equipe para avaliação do andamento do projeto, a participação em eventos acadêmico-científicos, e as atividades desenvolvidas junto à comunidade escolar, como participação em feiras escolares, oficinas pedagógicas, e outros eventos..

Situação: Concluído; Natureza: Extensão.

Alunos envolvidos: Graduação: (15) / Mestrado acadêmico: (1) / Doutorado: (1) .

2010 - 2011

Integrantes: Marcos Aurelio Tarlombani da Silveira - Coordenador.

Praticando o Ensino da Geografia com o Uso de Maquetes Interativas.

Descrição: Projeto de ensino e extensão vinculado ao Programa Licenciar da UFPR..

Situação: Concluído; Natureza: Extensão.

Alunos envolvidos: Graduação: (5) .

2007 - 2011

Integrantes: Marcos Aurelio Tarlombani da Silveira - Coordenador.

Plano de Desenvolvimento da Educação: PDE ? UFPR

Descrição: Programa de Desenvolvimento Educacional do Paraná, PDE. Um programa que teve início no ano de 2007 numa parceria entre a Secretaria de Estado da Educação, a Secretaria de Estado da Ciência, Tecnologia e Ensino Superior do Paraná e as universidades públicas estaduais e federais do Estado do Paraná..

Situação: Concluído; Natureza: Extensão.

2003 - 2004

Integrantes: Marcos Aurelio Tarlombani da Silveira - Coordenador.

Laboratório Pedagógico de Geografia

Descrição: Projeto de ensino e extensão vinculado ao Programa Licenciar da Universidade Federal do Paraná...

Situação: Concluído; Natureza: Extensão.

2002 - 2003

Integrantes: Marcos Aurelio Tarlombani da Silveira - Coordenador.

Projeto de Extensão Diagnóstico socioambiental de Ilha Rasa e das Laranjeiras.

Descrição: Projeto vinculado ao Programa de Extensão denominado Diagnóstico para o Desenvolvimento Sustentável das Ilhas da Baía de Guaqueçaba e Laranjeiras, realizado pelo Departamento de Geografia/PROEC/UFPR..

Situação: Concluído; Natureza: Extensão.

1996 - 1998

Integrantes: Marcos Aurelio Tarlombani da Silveira - Coordenador / OLGA LUCIA CASTREGHINI DE FREITAS FIRKOWSKI - Integrante.

Ecoturismo na Ilha do Mel/Pr

Descrição: Projeto de Extensão Universitária, desenvolvido junto ao Departamento de Geografia, com apoio da PROEC/UFPR..

Situação: Concluído; Natureza: Extensão.

Integrantes: Marcos Aurelio Tarlombani da Silveira - Coordenador.

Projetos de ensino

2013 - 2017

Programa Institucional de bolsa a iniciação a docência - PIBID

Descrição: Projeto Pibid/UFPR/Geografia, vinculado à Pró Reitoria de Graduação e Educação Profissional (PROGRAD) da Universidade Federal do Paraná, mantido pela Coordenação de Aperfeiçoamento de Pessoal de Nível Superior (CAPES) do Ministério da Educação (MEC).

Situação: Concluído; Natureza: Ensino.

Alunos envolvidos: Graduação: (30) .

Integrantes: Marcos Aurelio Tarlombani da Silveira - Coordenador.

Projetos de desenvolvimento

2005 - Atual

Desenvolvimento do Turismo no Litoral Norte do Paraná: diretrizes para formação e capacitação de atores locais.

Descrição: O presente projeto objetiva fornecer subsídios para a geração de um produto turístico com foco em dois municípios da região norte do litoral paranaense ? Antonina e Guaqueçaba ? que integre a tradicional produção local, o patrimônio ambiental e cultural, em um programa de desenvolvimento do turismo, de modo que este venha contribuir na formação de uma nova cadeia produtiva, capaz de gerar empregos e renda complementar para as comunidades locais, além das atividades já exploradas, como a pesca, a agricultura e o extrativismo..

Situação: Em andamento; Natureza: Desenvolvimento.

Alunos envolvidos: Graduação: (2) / Mestrado acadêmico: (2) / Doutorado: (1) .

Integrantes: Marcos Aurelio Tarlombani da Silveira - Coordenador / Renata Maria Ribeiro - Integrante / Eduardo dos Santos Clarino - Integrante / Yandra Rodrigues - Integrante / Ademar Marcolan - Integrante.

Financiador(es): Conselho Nacional de Desenvolvimento Científico e Tecnológico - Auxílio financeiro.

Número de produções C, T & A: 1 / Número de orientações: 3

Membro de corpo editorial

2012 - Atual

Periódico: Revista Turismo & Desenvolvimento

2007 - Atual

Periódico: Revista Geografar

2005 - 2010

Periódico: Percurso Curitiba em Turismo

Revisor de periódico

2015 - Atual

Periódico: REVISTA DE TURISMO - VISÃO E AÇÃO

2010 - Atual

Periódico: geografar Revista Eletrônica do Programa de Pós-Graduação em Geografia da U

2010 - Atual

Periódico: AMBIÊNCIA

2012 - Atual

Periódico: Revista Brasileira de Pesquisa em Turismo

2006 - Atual

Periódico: geografar Revista Eletrônica do Programa de Pós-Graduação em Geografia da U

2003 - Atual

Periódico: RA ´ E GA (UFPR)

2018 - 2018

Periódico: Geosul (UFSC)

Revisor de projeto de fomento

2011 - Atual
2010 - Atual

Agência de fomento: Conselho Nacional de Desenvolvimento Científico e Tecnológico
Agência de fomento: Coordenação de Aperfeiçoamento de Pessoal de Nível Superior

Áreas de atuação

1. Grande área: Ciências Humanas / Área: Geografia / Subárea: Geografia Humana/Especialidade: Geografia do Turismo.
2. Grande área: Ciências Sociais Aplicadas / Área: Planejamento Urbano e Regional / Subárea: Fundamentos do Planejamento Urbano e Regional/Especialidade: Teoria do Planejamento Urbano e Regional.
3. Grande área: Ciências Humanas / Área: Geografia / Subárea: Geografia Humana/Especialidade: Geografia Econômica.
4. Grande área: Ciências Humanas / Área: Geografia / Subárea: Geografia Humana/Especialidade: Geografia Política.
5. Grande área: Outros / Área: Ciências Ambientais.

Idiomas

Espanhol Compreende Bem, Fala Bem, Lê Bem, Escreve Bem.
Francês Compreende Bem, Fala Bem, Lê Bem, Escreve Bem.
Inglês Compreende Razoavelmente, Fala Pouco, Lê Razoavelmente, Escreve Pouco.

Produções

Produção bibliográfica

Artigos completos publicados em periódicos

Ordenar por

Ordem Cronológica



1. ROCHA, M. M. ; **AURÉLIO TARLOMBANI DA SILVEIRA, MARCOS** . Gestão de Risco no Turismo:Análise dos Destinos Turísticos no Brasil e a Vulnerabilidade a Desastres. *MARKETING & TOURISM REVIEW*, v. 6, p. 1-32, 2021.
2. MARTINS, DANIEL FERNANDO QUEIROZ ; IGREJA, ADRIANA DA ; MONLEVADE, ANA PAULA BISTAFFA DE ; OZELAME, ANGELA MARIA CARRIÓN CARRACEDO ; **SILVEIRA, MARCOS A. TARLOMBANI DA** . O CAMINHO DO VINHO EM SÃO JOSÉ DOS PINHAIS/PR: um território turístico em (trans)formação. *Applied Tourism*, v. 2, p. 149, 2017.
3. PIKUSSA, R. F. ; BAHL, M. ; **SILVEIRA, M.A.T da** . Turismo de aventura: considerações a partir do Plano Diretor Municipal de Morretes - Paraná, Brasil. *Caderno de Estudos e Pesquisas do Turismo*, v. 6, p. 196-216, 2017.
4. **SILVEIRA, MARCOS A. TARLOMBANI DA**; TELES, M. A. ; MANTILLA, P. G. G. . Turismo e geoconservação: uma análise do modelo de gestão do uso público no Parque Estadual de Vila Velha, Paraná. *Pasos. Revista de Turismo y Patrimonio Cultural (Online)*, v. 15, p. 591-602, 2017.
5. SILVA, R. R. S. ; **SILVEIRA, M.A.T da** . Patrimônio e comunidade local: um estudo de caso em Antonina, PR.. *REVISTA CARIBEÑA DE CIENCIAS SOCIALES*, v. 1, p. 1-1, 2016.
6. **SILVEIRA, M.A.T da**. Turismo internacional no Brasil. *Brasil em Números (Edição em Inglês. Impresso)*, v. 23, p. 319-333, 2015.
7. **SILVEIRA, M.A.T da**; RODRIGUES, A. B. . Touristic Urbanization in Brazil: A Focus on Florianópolis ? Santa Catarina. *VIA@ TOURISM REVIEW*, v. 1, p. 01-14, 2015.
8. SILVA, R. R. S. ; **SILVEIRA, M.A.T da** . Interpretação patrimonial e turismo em centro histórico: uma proposta para o município de Antonina, Paraná, Brasil.. *Geografia e Pesquisa (UNESP. Ourinhos)*, v. 9, p. 37-47, 2015.
9. MARTONI, R. M. ; **SILVEIRA, M.A.T da** . Perspectives analytiques à considérer à propos du rôle de l'Etat dans le tourisme. *Pasos. Revista de Turismo y Patrimonio Cultural (Online)*, v. 12, p. 737-448, 2014.

10. PUTRICK, S. C. ; **SILVEIRA, M.A.T da** ; MARIANI, M. A. P. . Laços de cidadania do litoral do Piauí: redes de articulação de turismo e pesca no litoral piauiense.. REVISTA TURISMO ESTUDOS E PRÁTICAS, v. 3, p. 56, 2014.
11. LACAY, M. C. ; **SILVEIRA, M.A.T da** . Convergências e conflitos das políticas públicas do turismo no espaço rural nas Rotas do Pinhão, Região Metropolitana de Curitiba. Revista Geografar (UFPR), v. 8, p. 205, 2013.
12. **SILVEIRA, MARCOS A. TARLOMBANI DA**. Turismo y sustentabilidad. Entre el discurso y la acción. Revista Urbano, v. 12, p. 61-75-75, 2009.
13. **SILVEIRA, M.A.T da**; SOARES JR., N. A. . Turismo Urbano e Criminalidade. Um foco na cidade de Curitiba. Percurso (Curitiba), v. 01, p. 45-73, 2007.
14. RIBEIRO, Renata Maria ; **SILVEIRA, M.A.T da** . Planejamento Urbano, Lazer e Turismo: os Parques Públicos em Curitiba - PR. Turismo. Visão e Ação (Itajaí), v. 8, p. 309-321, 2006.
15. **SILVEIRA, M.A.T da**. Turismo e estratégias de desenvolvimento local. Interações (Campo Grande), v. 1, p. 129-140, 2006.
16. **SILVEIRA, M.A.T da**. Turismo y sustentabilidad: entre el discurso y la acción. Estudios y Perspectivas en Turismo, Buenos Aires, v. 14, n.01/02, p. 01-15, 2005.
17. **SILVEIRA, M.A.T da**. Turismo e Estratégias de Desenvolvimento Local. Interações (Campo Grande), Campo Grande, v. 7, p. 129-139, 2005.
18. **SILVEIRA, M.A.T da**. Turismo, Políticas Territoriais e Estratégias Recentes de Desenvolvimento Regional no Brasil. Uma aproximação ao tema. Revista Turismo & Desenvolvimento, Campinas, v. 1, n.2, p. 45, 2002.
19. **SILVEIRA, M.A.T da**. Políticas de Desenvolvimento e Sustentabilidade: Possibilidades e Perspectivas com base no Turismo.. Ra'e ga (UFPR), Curitiba - Pr, v. 1, n.2, p. 43-65, 1998.
20. **SILVEIRA, M.A.T da**. Turismo, Território e Globalização: Considerações sobre o Mercosul.. Revista Paranaense de Geografia, Curitiba, v. 2, n.1, p. 66-74, 1997.

Livros publicados/organizados ou edições

1. PUTRICK, S. C. ; **SILVEIRA, M.A.T da** ; CORIOLANO, L. N. ; MANIANI, M. A. P. ; SILVA, M. M. . Rota das Emoções no contexto turístico do Estado do Piauí/Brasil.. 01. ed. Ponta Grossa: Atena, 2020. v. 01. 272p .
2. **SILVEIRA, M.A.T da**. Geografia aplicada ao turismo. Fundamentos teórico-práticos. 1a.. ed. Curitiba: Intersaberes, 2014. 327p .

Capítulos de livros publicados

1. BIESEK, Ana Solange ; **SILVEIRA, M.A.T da** . Representações multiculturais presentes na região fronteiriça do Brasil, Paraguai e Argentina e as inter-relações turísticas. In: Héctor Hugo Trinchero; Tito Carlos M. de Oliveira. (Org.). Fronteiras Platinas. Território e sociedade. 1ed.Buenos Aires: Editorial de la Facultad de Filosofia y Letras, Universidade de Buenos Aires, 2012, v. 01, p. 17-31.
2. **SILVEIRA, M.A.T da**. Infraestrutura de Transportes, Turismo e Desenvolvimento Territorial. Um foco na Região Metropolitana de Curitiba e Litoral do Paraná. In: Olga Lúcia C. de Freitas Firkowski. (Org.). Transformações Territoriais: Experiências e Desafios. 01ed.Rio de Janeiro: Letra Capital, 2010, v. 01, p. 267-280.
3. **SILVEIRA, M.A.T da**. Turismo. Um vetor de desenvolvimento do espaço rural brasileiro. In: Rosa Maria Vieira Medeiros; Ivanira Falcade. (Org.). Tradição versus Tecnologia. As novas territorialialidades do espaço agrário brasileiro. 1ed.Porto Alegre: Editora da UFRGS, 2009, v. 1, p. 67-78.
4. ★ **SILVEIRA, M.A.T da**. Estratégias de Desenvolvimento Regional e Modelos de Implantação Territorial do Turismo: uma contribuição ao debate. In: Alexsandro Eugênio Pereira; André Portes Caldini Berberi; Dario Luis Dias Paixão; Eduardo Jorge Costa Mielke. (Org.). Turismo, Associativismo e Desenvolvimento Regional. 01ed.Curitiba: Universidade Positivo, 2009, v. 01, p. 218-238.
5. **SILVEIRA, M.A.T da**. Ecoturismo na Ilha do Mel: Subsídios à Ação. In: NEGRELLE, Raquel. B.; LIMA, Renato E. de. (Org.). Meio e Desenvolvimento no Litoral do Paraná. Subsídios à Ação. 1ed.Curitiba: Editora da UFPR, 2002, v. 01, p. 239-258.
6. ★ **SILVEIRA, M.A.T da**. Política de Turismo. Oportunidades ao Desenvolvimento Local. In: Adyr Balastrieri Rodrigues. (Org.). Turismo Rural. 1ed.São Paulo: Contexto, 2001, v. 1, p. 133-150.
7. ★ **SILVEIRA, M.A.T da**. Ecoturismo na Ilha do Mel- Paraná- Brasil. In: Fábio Perdigão Vasconcelos. (Org.). Turismo e Meio Ambiente. 1ed.Fortaleza: Editora FUNECE, 1998, v. 3, p. 138-151.
8. **SILVEIRA, M.A.T da**. Turismo e Espaço Urbano. Uma Abordagem de Curitiba. In: Luiz Cruz Lima. (Org.). Da Cidade ao Campo. A Prática Turística. 1ed.Fortaleza: Editora FUNECE, 1998, v. 2, p. 60-81.
9. ★ **SILVEIRA, M.A.T da**. Planejamento Territorial e Dinâmica Local. Bases para o Turismo Sustentável. In: Adyr Balastrieri Rodrigues. (Org.). Turismo e Desenvolvimento Local. 1ed.São Paulo: Hucitec, 1997, v. 1, p. 87-98.

Trabalhos completos publicados em anais de congressos

1. **SILVEIRA, MARCOS A. TARLOMBANI DA**; TELES, M. A. ; FERREIRA, M. E. ; ROCHA, M. M. . Avaliação das Políticas Públicas na Região Turística Litoral do Paraná na Prevenção e Mitigação da Suscetibilidade à Desastres Naturais. In: III Simpósio Brasileiro De Desenvolvimento Territorial Sustentável, 2019, Matinhos. Anais do III Simpósio Brasileiro De Desenvolvimento Territorial Sustentável, 2019. v. 1. p. 462-470.
2. ROCHA, M. M. ; **SILVEIRA, M.A.T da** . Análise de metodologias de avaliação de risco a desastres naturais em destinos turísticos: uma abordagem na região turística no litoral do Paraná. In: III Simpósio Brasileiro De Desenvolvimento Territorial Sustentável, 2019, Matinhos - Paraná. Anais do III Simpósio Brasileiro De Desenvolvimento Territorial Sustentável. Matinhos: UFPR, 2019. v. 11. p. 430-445.
3. **SILVEIRA, MARCOS A. TARLOMBANI DA**; TELES, M. A. ; ROCHA, M. M. . Avaliação das Políticas Públicas na Região Turística Litoral do Paraná na prevenção e mitigação da suscetibilidade à desastres naturais. In: Colóquio Nacional sobre Cidades Litorâneas e Turismo ? CILITUR, 2019, Recife. II CILITUR ? 2019, 2019. v. 01.
4. ROCHA, M. M. ; **SILVEIRA, M.A.T da** . Riscos à Desastres em Destinações Turísticas: um foco nos municípios de Antonina e Morretes/PR. In: XIII Encontro Nacional da Associação Nacional de Pós-Graduação e Pesquisa em Geografia - ANPEGE, 2019, São Paulo. XIII Encontro Nacional da Associação Nacional de Pós-Graduação e Pesquisa em Geografia - ANPEGE, 2019. v. 01. p. 01.
5. **AURÉLIO TARLOMBANI DA SILVEIRA, MARCOS**; ZIBETTI, RUY ALBERTO . O Turismo Náutico como vetor de desenvolvimento turístico da Região Hidrográfica do Paraguai. Desafios e oportunidades.. In: CONGRESSO INTERNACIONAL DE DESEMPENHO PORTUÁRIO, 2018, Florianópolis. Campinas: Galoá, 2018. v. 02.
6. BIESEK, Ana Solange ; **SILVEIRA, M.A.T da** . Economia Solidária e Atuação das Cooperativas Populares na Cadeia Produtiva do Turismo - O Caso de Foz do Iguacu - Paraná.. In: Simposio Geografia, Territorio e Poder e I GEOTRANS Simposio Transfronteiriço Territorio e Poder, 2011, Foz do Iguacu. Simposio Geografia, Territorio e Poder e I GEOTRANS. Foz do Iguacu, 2011.
7. **SILVEIRA, M.A.T da** . Ecotourisme et Développement Local. Un focus sûr le ville de Guaraqueçaba, Parana, Brésil. In: XIII Encuentro de Geografos de América Latina, 2011, San Jose, Costa Rica. XIII Encuentro de Geografos de América Latina. Estableciendo puentes en la geografía de Latinoamérica. San Jose, 2011.
8. **SILVEIRA, M.A.T da**; RIBEIRO, Renata Maria . Turismo y políticas publicas, ordenamiento territorial y turístico en escala municipal: un nuevo mirar para Guratuba en el litoral de Paraná-Brasil. In: Seminário Internacional: Renovación y Reestructuración de Destinos Turísticos Consolidados del Litoral, 2011, Valência - Espanha. Seminario Internacinal Renovación y Reestructuración de Destinos Turísticos Consolidados del Litoral, 2011.
9. **SILVEIRA, M.A.T da**; ZEM, L. C. . Impactos Ambientais do Turismo em Zonas Litorâneas: Um estudo de Percepção Ambiental no Litoral do Paraná-Brasil. In: VI Seminário Latino-Americano e II Seminário Ibero-Americano de Geografia Física, 2010, Coimbra. VI Seminário Latino-Americano e II Seminário Ibero-Americano de Geografia Física, 2010. v. 1.
10. BIESEK, Ana Solange ; **SILVEIRA, M.A.T da** . Representatividade Cultural na Tríplice Fronteira do BR, PY e AR. In: V Simpósio Paranaense de Pós-Graduação em Geografia - SIMPGEO, 2010, Curitiba. V Simpósio Paranaense de Pós-Graduação em Geografia - SIMPGEO, 2010.
11. **SILVEIRA, M.A.T da**; Agra, KLO . A apropriação da Amazônia como espaço turístico: Da alteridade ao hibridismo. In: XVI Encontro Nacional de Geógrafos, 2010, Porto Alegre. Anais do XVI Encontro Nacional de Geógrafos. Porto Alegre: AGB, 2010. v. 01.
12. **SILVEIRA, M.A.T da** . Sig e Ordenamento Territorial: Um diagnóstico do Sistema de Transporte e seu uso turístico na Região Metropolitana de Curitiba, Paraná.. In: 12 Encuentro de Geógrafos da América Latina, 2009, Montevideo. Anais do 12 Encuentro de Geógrafos da América Latina. Montevideo: GEGA Inprensa Editorial, 2009. v. 1.
13. **SILVEIRA, M.A.T da** . Turismo, Ordenamento Territorial e uso dos Recursos Hídricos: uma contribuição ao debate. In: III Fórum Internacional de Turismo do Iguassu, 2009, Foz do Iguacu. Anais do III Fórum Internacional de Turismo do Iguassu, 2009. v. 1.
14. FARIAS, Ariadne Sílvia ; **SILVEIRA, M.A.T da** . Turismo e Território: Aportes teóricos para uma nova agenda de estudos geográficos. In: IV Seminário Estadual de Estudos Territoriais/II Seminário Nacional de Múltiplas Territorialidades, 2009, Francisco Beltrão. IV SEET/ II SENMT. Francisco Beltrão: UNIOESTE, 2009. v. 01. p. 1365-1379.
15. CLARINO, E. S. ; **SILVEIRA, M.A.T da** . Turismo, planejamento e ordenamento territorial: algumas considerações preliminares. In: Simpósio Paranaense de Pós-Graduação em Geografia - III SIMPGEO, 2008, Ponta Grossa/PR. Anais do III Simpósio Paranaense de Pós-Graduação em Geografia. Ponta Grossa, 2008.
16. **SILVEIRA, M.A.T da**; CLARINO, E. S. . Planejamento e Ordenamento Territorial do Turismo. Algumas considerações em torno do Caso Brasileiro. In: XV Encontro Nacional de Geógrafos - XV ENG, 2008, São Paulo/SP. Anais do XV ENG. O Espaço não Pára: Por uma AGB em Movimento, 2008.
17. **SILVEIRA, M.A.T da** . Infra-estrutura de transportes, Turismo e Desenvolvimento Territorial. Um foco na Região Metropolitana de Curitiba e Litoral do Paraná. In: 7º Colóquio de Transformações Territoriais, 2008, Curitiba. Anais do 7º Colóquio de Transformações Territoriais, 2008. v. 1.
18. **SILVEIRA, M.A.T da**; FONTOURA, L. M. . Turismo em Unidades de Conservação e Planejamento Territorial: um foco no Parque Estadual de Vila Velha-PR. In: X Seminário Internacional de Turismo, 2008, Curitiba. Anais do Seminário Internacional de Turismo. Curitiba: Editora da Universidade Positivo, 2008. v. 1.
19. **SILVEIRA, M.A.T da** . Turismo e Criminalidade. Uma correlação Curitibaana no século 21. In: X Encontro Nacional de Turismo de Base Local, 2007, João Pessoa. X Encontro Nacional de Turismo de Base Local. João Pessoa: Editora da UFPB, 2007. v. 01.
20. **SILVEIRA, M.A.T da** . Turismo, Identificação de espacialidades com base na análise da distribuição da rede hoteleira e do transporte aéreo no espaço brasileiro. In: VII Encontro Nacional da AMPEGE, 2007, Niterói. Anais do VII Encontro

- Nacional da AMPEGE, 2007. v. 1.
21. **SILVEIRA, M.A.T da.** Turismo, políticas territoriais e estratégias recentes de Desenvolvimento Regional no Brasil. Uma aproximação ao tema. In: SEMINÁRIO INTERNACIONAL DE TURISMO, 2006, Curitiba. Anais do Seminário Internacional de Turismo. Curitiba: Centro Universitário Positivo, 2006. v. 1.
 22. **SILVEIRA, M.A.T da.** Percepção Geográfica, Turismo e Valorização do Espaço. In: Simpósio Nacional de Geografia, Percepção e Meio Ambiente, 2005, Londrina. Anais do SINPEC. Londrina: Editora UEL, 2005. v. 01.
 23. **SILVEIRA, M.A.T da.** Estratégias de desenvolvimento local e turismo: Contribuições Teóricas e um Foco na Região Metropolitana de Curitiba-Pr.. In: I SEMINÁRIO INTERNACIONAL. O DESENVOLVIMENTO LOCAL NA INTEGRAÇÃO: Estratégias, Instituições e Políticas., 2004, Rio Claro-São Paulo.); I SEMINÁRIO INTERNACIONAL. O DESENVOLVIMENTO LOCAL NA INTEGRAÇÃO: Estratégias, Instituições e Políticas., 2004. v. 1.
 24. **SILVEIRA, M.A.T da;** PASSOS, Everton ; CANEPARO, S. C. . Sistema de Informações Geográficas e Sensoriamento Remoto: Uma metodologia na aplicação do ordenamento territorial do turismo.. In:); VIII Encontro Nacional de Turismo com Base Local, 2004, Curitiba. VIII Encontro Nacional de Turismo com Base Local, 2004. v. 1.
 25. **SILVEIRA, M.A.T da.** Plano Diretor de Turismo: caminho para a eficácia em planejamento turístico.. In: VIII Encontro Nacional de Turismo com Base Local, 2004, Curitiba. VIII Encontro Nacional de Turismo com Base Local, 2004. v. 1.
 26. **SILVEIRA, M.A.T da;** MÉLO FILHO, Benício de . O Caminho dos Ambrósios como potencialidade Turística no âmbito regional.. In: VIII Encontro Nacional de Turismo com Base Local, 2004, Curitiba. VIII Encontro Nacional de Turismo com Base Local, 2004. v. 1.
 27. **SILVEIRA, M.A.T da.** Estratégias de desenvolvimento do Turismo Urbano. Um foco na cidade de Curitiba-PR. In: 7o. Encontro de Turismo de Base Local - ENTBL, 2004, Ilhéus. 7o. Encontro de Turismo de Base Local - ENTBL, 2003. v. 01.
 28. **SILVEIRA, M.A.T da.** Turismo, Políticas de Ordenamento Territorial e Desenvolvimento. Um foco no Estado do Paraná no Contexto Regional. In: V Encontro Nacional da ANPEGE, 2003, Florianópolis. ANPEGE - Contribuições Científicas. Curitiba: Mídia, 2003. v. 1. p. 940-952.
 29. **SILVEIRA, M.A.T da.** Eventos. Motor de Desenvolvimento do Turismo no Espaço Urbano. Um Foco na Cidade de Curitiba. In: V Seminário Internacional de Turismo, 2003, Curitiba. V Seminário Internacional de Turismo - resumos. Curitiba: UNICENP, 2003.
 30. **SILVEIRA, M.A.T da.** Turismo, Políticas de Ordenamento Territorial e Desenvolvimento. Um Foco no Estado do Paraná no Contexto Regional. In: IX ENCUESTRO DE GEOGRAFÍAS DE AMÉRICA LATINA - EGAL, 2003, Mexico. Reflexiones y responsabilidades de la geografía en América Latina para el siglo XX, 2003. v. 01.
 31. **SILVEIRA, M.A.T da.** Contribuição ao planejamento ambiental em zonas de desenvolvimento turístico. In: II Congresso Brasileiro de Docência e Pesquisa em Turismo, 2003, Campo Largo. II Congresso Brasileiro de Docência e Pesquisa em Turismo, 2003. v. 01.
 32. **SILVEIRA, M.A.T da.** As Políticas Públicas e a Nova Configuração Territorial do Turismo no Brasil. In: V Encontro Nacional de Turismo com Base Local, 2001, Brasília. Políticas Públicas e o Lugar do Turismo. Brasília: Universidade de Brasília/Ministério do Meio Ambiente, 2001. v. 1. p. 39-52.
 33. ★ **SILVEIRA, M.A.T da.** Política de Turismo e Oportunidades ao Desenvolvimento Local. A Experiência do Turismo Rural na Região Metropolitana de Curitiba.. In: IV Encontro Nacional de Turismo com Base Local, 2000, Joinville. IV Encontro Nacional de Turismo com Base Local, 2000. v. 1.
 34. **SILVEIRA, M.A.T da.** Política de Turismo e oportunidades ao Desenvolvimento Local. A Experiência do Turismo Rural na Região Metropolitana de Curitiba/. In: IV ENTBL - Encontro Nacional de Turismo com Base Local, 2000, Joinville. IV ENTBL - Encontro Nacional de Turismo com Base Local, 2000. v. 01.

Resumos expandidos publicados em anais de congressos

1. CLARINO, E. S. ; **SILVEIRA, M.A.T da** . Ordenamento espacial da práticas turísticas: um foco no ecoturismo do município de Canela - RS. In: X Encontro Nacional de Turismo com Base Local - X ENTBL, 2007, João Pessoa/PB. Anais do X Encontro Nacional de Turismo com Base Local: Identidade cultural e desenvolvimento local. João Pessoa, 2007. p. 1335-1343.
2. **SILVEIRA, M.A.T da.** Turismo e Uso de Recursos Hídricos: Obstáculos e Contribuições para a Sustentabilidade Ambiental. In: VIII FÓRUM CYTED-IBEROEKA 2007, 2007, Manágu. VIII FÓRUM 07 CYTED-IBEROEKA - Gestion de Recursos Hidricos. El agua es vida. Manágu, 2007. v. 1.

Resumos publicados em anais de congressos

1. **SILVEIRA, M.A.T da.** Turismo: Um vetor de desenvolvimento do espaço rural brasileiro. In: XVII Encontro Nacional de Geografia Agrária, 2005, Gramado. Anais do XVII ENGA. Gramado: Editora da UFRGS, 2005. v. 01.
2. **SILVEIRA, M.A.T da.** Para Pensar o Território a partir do Turismo. In: IV Encontro Nacional da ANPEGE - Associação Nacional de Pós-Graduação e Pesquisa em Geografia, 2002, São Paulo. A Geografia no Século XXI, 2002. v. 1.
3. **SILVEIRA, M.A.T da.** Turismo, Sustentabilidade e Ordenamento Territorial. A Estratégia Paranaense de Uso das Áreas Protegidas. In: VI Encontro de Turismo com Base Local, 2002, Campo Grande. Pensar o Patrimônio: Turismo, Ambiente e Cultura. Campo Grande: Editora da UFMS, 2002. v. 1. p. 186-186.
4. **SILVEIRA, M.A.T da.** Ecoturismo, Políticas Públicas e a Estratégia Paranaense. In: I Workshop sobre Ecoturismo, 2001, São Paulo, 2001.
- 5.

6. **SILVEIRA, M.A.T da.** Turismo y Protección de la Naturaleza en el Territorio del Mercosur: el ejemplo de la zona de frontera de Brasil, Paraguay y Argentina. In: III Congreso Andaluz de Turismo, 1999, Málaga, 1999.
7. **SILVEIRA, M.A.T da.** Turismo e Espaço Urbano: Uma Abordagem de Curitiba. In: II Encontro de Turismo com Base Local, 1998, Fortaleza. II Encontro de Turismo com Base Local, 1999. v. 1.
8. **SILVEIRA, M.A.T da.** Ecoturismo na Ilha do Mel/PR. In: II Encontro de Turismo com Base Local, 1998, Fortaleza. II Encontro de Turismo com Base Local, 1999. v. 1.
9. **SILVEIRA, M.A.T da.** Turismo, Território e Globalização. Considerações sobre o Mercosul. In: Encontro Internacional O mundo do cidadão. Um cidadão do mundo, 1997, São Paulo. Encontro Internacional O mundo do cidadão. Um cidadão do mundo, 1997. v. 1.
10. **SILVEIRA, M.A.T da.** Planejamento Territorial e Dinâmica Local: Bases para o Turismo Sustentável. In: I Encontro Nacional de Turismo com Base Local, 1997, São Paulo. I Encontro Nacional de Turismo com Base Local, 1997. v. 1.
11. **SILVEIRA, M.A.T da.** O Ecoturismo e a Educação ambiental. In: II Congresso Latino-americano de Educação Ambiental, 1996, Rio de Janeiro, 1996.
12. **SILVEIRA, M.A.T da.** Turismo e Natureza - novos paradigmas. In: I Congresso Internacional de Geografia e Planejamento do Turismo, 1995, São Paulo. Anais do I Congresso Internacional de Geografia e Planejamento do Turismo, 1995. v. 1.
13. **SILVEIRA, M.A.T da.** Turismo e Natureza: Serra do Mar no Paraná. In: 5o Congresso Brasileiro de Geógrafos, 1994, Curitiba. Anais do 5o Congresso Brasileiro de Geógrafos. Curitiba: AGB, 1994. v. 1.

Apresentações de Trabalho

1. **SILVEIRA, M.A.T da.** Contribuições da Geografia para o fortalecimento das atividades turísticas. 2020. (Apresentação de Trabalho/Comunicação).
2. ROCHA, M. M. ; **SILVEIRA, M. A. T. ; TARLOMBANI DA SILVEIRA, M.A. .** Os impactos dos desastres em destinos turísticos: uma análise do processo de resiliência do município de Morretes/Pr. 2019. (Apresentação de Trabalho/Simpósio).
3. **SILVEIRA, M.A.T da;** TELES, M. A. ; FERREIRA, M. E. ; ROCHA, M. M. . Avaliação das Políticas Públicas na Região Turística Litoral do Paraná na Prevenção e Mitigação da Suscetibilidade à Desastres Naturais. 2019. (Apresentação de Trabalho/Simpósio).
4. **SILVEIRA, M. A. T. ; ROCHA, M. M. ; TELES, M. A. ; TARLOMBANI DA SILVEIRA, M.A. .** Avaliação das Políticas Públicas na Região Turística Litoral do Paraná na prevenção e mitigação da suscetibilidade à desastres naturais. 2019. (Apresentação de Trabalho/Outra).
5. ROCHA, M. M. ; **TARLOMBANI DA SILVEIRA, M.A. .** Riscos à desastres em destinações turísticas: um foco nos municípios de Antonina e Morretes/PR. 2019. (Apresentação de Trabalho/Seminário).
6. PUTRICK, S. C. ; **SILVEIRA, M.A.T da .** Desenvolvimento turístico e políticas públicas no Brasil: um foco no Estado do Piauí.. 2017. (Apresentação de Trabalho/Congresso).
7. **SILVEIRA, M.A.T da;** ZIBETTI, R. A. . O Turismo Náutico como vetor de desenvolvimento turístico da Região Hidrográfica do Paraguai. Desafios e oportunidades.. 2017. (Apresentação de Trabalho/Congresso).
8. **SILVEIRA, M.A.T da;** PUTRICK, S. C. ; CURY, M. J. F. . Desenvolvimento Turístico da Rota das Emoções e as Políticas Públicas - Brasil.. 2016. (Apresentação de Trabalho/Congresso).
9. PUTRICK, S. C. ; **SILVEIRA, M.A.T da ; CURY, M. J. F. .** Gestão do Território da Planície Litorânea Piauí. 2015. (Apresentação de Trabalho/Seminário).
10. **SILVEIRA, M.A.T da.** Cultura, Turismo e Território: Contribuições do Turismo Cultural para o Desenvolvimento Local. 2015. (Apresentação de Trabalho/Conferência ou palestra).
11. **SILVEIRA, M.A.T da.** Turismo e Globalização. 2015. (Apresentação de Trabalho/Conferência ou palestra).
12. **SILVEIRA, M.A.T da.** O papel do turismo no desenvolvimento territorial: abordagens atuais. 2014. (Apresentação de Trabalho/Conferência ou palestra).
13. **SILVEIRA, M.A.T da.** Construção do Conhecimento Escolar. 2013. (Apresentação de Trabalho/Seminário).
14. **SILVEIRA, M.A.T da.** Turismo Urbano e Criminalidade. Um foco na cidade de Curitiba. 2007. (Apresentação de Trabalho/Seminário).
15. **SILVEIRA, M.A.T da.** O Processo de Regionalização Turística do Turismo: análise da oferta turística no território Centro Sul. 2007. (Apresentação de Trabalho/Outra).
16. **SILVEIRA, M.A.T da.** Turismo e uso de Recursos Hídricos: Obstáculos e contribuições para a Sustentabilidade Ambiental. 2007. (Apresentação de Trabalho/Conferência ou palestra).
17. **SILVEIRA, M.A.T da.** Turismo e Ordenamento Territorial do Sistema de Transporte. Um foco na Região de Curitiba e Litoral do Paraná. 2006. (Apresentação de Trabalho/Seminário).
18. **SILVEIRA, M.A.T da.** As representações da natureza: valorização e usos da paisagem. 2005. (Apresentação de Trabalho/Simpósio).
19. **SILVEIRA, M.A.T da.** Agricultura familiar, Pluriatividade e Turismo Rural. 2004. (Apresentação de Trabalho/Congresso).
20. **SILVEIRA, M.A.T da.** Turismo e Meio Ambiente. 2003. (Apresentação de Trabalho/Congresso).
21. **SILVEIRA, M.A.T da.** Políticas Públicas e Turismo. 2003. (Apresentação de Trabalho/Comunicação).
22. **SILVEIRA, M.A.T da.** O Império Estadunidense: A Nova Geopolítica. 2003. (Apresentação de Trabalho/Conferência ou palestra).
- 23.

- SILVEIRA, M.A.T da.** V Encontro de Ecoturismo do Campos Gerais - AMCG e VI SESTUR - Semana de Estudos Turísticos da UEPG. 2001. (Apresentação de Trabalho/Conferência ou palestra).
24. **SILVEIRA, M.A.T da.** O Turismo Urbano. 1998. (Apresentação de Trabalho/Conferência ou palestra).
25. **SILVEIRA, M.A.T da.** Guaraqueçaba: Conservação da natureza e Rumos do Desenvolvimento. 1998. (Apresentação de Trabalho/Outra).
26. **SILVEIRA, M.A.T da.** Gestão Ambiental. 1998. (Apresentação de Trabalho/Conferência ou palestra).
27. **SILVEIRA, M.A.T da.** Educação Ambiental e Ecoturismo. 1997. (Apresentação de Trabalho/Conferência ou palestra).
28. **SILVEIRA, M.A.T da.** Planejamento sustentável do turismo e desenvolvimento local. 1997. (Apresentação de Trabalho/Conferência ou palestra).

Outras produções bibliográficas

1. **SILVEIRA, M.A.T da.** Estudo de Viabilidade Técnico, Econômica e Ambiental da Hidrovia do Rio Paraguai. Curitiba: Universidade Federal do Paraná, 2015 (Relatório de Estudos).
2. **SILVEIRA, M.A.T da.** Imaginários turísticos. Paris: IREST-Université Paris 1-Panthéon Sorbonne, 2012. (Tradução/Artigo).

Produção técnica

Assessoria e consultoria

1. **SILVEIRA, M.A.T da.** ELABORAÇÃO DE RELATÓRIO AMBIENTAL SIMPLIFICADO DAS PCHs KM 10, KM 14 E KM 19, RIO DOS PATOS, ENTRE OS MUNICÍPIO DE PRUDENTÓPOLIS, GUAMIRANGA E IVAÍ, PARANÁ. 2012.
2. **SILVEIRA, M.A.T da.** ESTUDOS AMBIENTAIS PARA ELABORAÇÃO DO PROJETO BÁSICO DA PCH KM 10, 2,76 MW, RIO DOS PATOS, ENTRE OS MUNICÍPIO DE PRUDENTÓPOLIS E GUAMIRANGA, ESTADO DE PARANÁ. 2011.
3. **SILVEIRA, M.A.T da.** ESTUDOS DE INVENTÁRIO HIDROELÉTRICO DO RIO GUARANI - PARANÁ. 2009.
4. **SILVEIRA, M.A.T da.** ESTUDOS DE INVENTÁRIO HIDRELÉTRICO DO RIO CHAPECÓ- TRECHO EL 757 E835 - SUB BACIA 73, ESTADO DE SANTA CATARINA. 2008.

Trabalhos técnicos

Redes sociais, websites e blogs

1. **SILVEIRA, M.A.T da.** Espaço digital. 2020; Tema: Publicação de posts, artigos, livros, projetos e links para vídeos e sites.. (Blog).
2. **SILVEIRA, M.A.T da;** FERREIRA, M. E. . Geografia do Turismo. 2013; Tema: Geografia do Turismo. (Site).

Demais tipos de produção técnica

1. **SILVEIRA, M.A.T da;** ROCHA, M. M. ; FERREIRA, M. E. ; TELES, M. A. . Avaliação das Políticas Públicas na Região Turística Litoral do Paraná na Prevenção e Mitigação da Suscetibilidade à Desastres Naturais. 2019. (Relatório de pesquisa).
2. **SILVEIRA, M.A.T da.** Turismo Cultural e Desenvolvimento Local: Novos recursos econômicos, valorização da cultura e reestruturação dos territórios. 2015. (Curso de curta duração ministrado/Outra).
3. **SILVEIRA, M.A.T da.** Processo de Eletrificação Rural no Brasil e a Universalização dos Serviços Públicos de Energia Elétrica no Meio Rural Brasileiro.. 2014. (Cartas, mapas ou similares/Mapa).
4. **SILVEIRA, M.A.T da.** Turismo alternativo e desenvolvimento dos territórios. 2014. (Curso de curta duração ministrado/Extensão).
5. **SILVEIRA, M.A.T da.** A Geoweb como ferramenta de marketing turístico dos lugares. 2014. (Curso de curta duração ministrado/Outra).
6. **SILVEIRA, M.A.T da.** Turismo Eco Rural. Subsídios teóricos e práticos ao desenvolvimento. 2014. (Curso de curta duração ministrado/Extensão).
7. **SILVEIRA, M.A.T da.** Avaliação do papel do turismo na redução da pobreza. Formulação de subsídios com base em um estudo na região do litoral do Paraná. 2013. (Relatório de pesquisa).
8. **SILVEIRA, M.A.T da.** Programa de Extensão Plano de Desenvolvimento Educacional. 2010. (Curso de curta duração ministrado/Extensão).
9. **SILVEIRA, M.A.T da;** LUZ, R. D. . Praticando o Ensino da Geografia com o uso de Maquetes Interativas. 2010. (Maquete).
10. **SILVEIRA, M.A.T da.** Programa de Extensão Plano de Desenvolvimento Educacional. 2009. (Curso de curta duração ministrado/Extensão).
11. **SILVEIRA, M.A.T da.** IV Jornada das Ciências Humanas. 2009. (Curso de curta duração ministrado/Extensão).

12. **SILVEIRA, M.A.T da.** O uso de novas tecnologias como apoio ao ensino escolar. 2009. (Curso de curta duração ministrado/Outra).
13. **SILVEIRA, M.A.T da.** Desenvolvimento do Turismo no Litoral Norte do Paraná: diretrizes para formação e capacitação de atores locais.. 2009. (Relatório de pesquisa).
14. **SILVEIRA, M.A.T da.** Formação Territorial dos Espaços Brasileiro e Paranaense nos últimos 50 anos. 2008. (Curso de curta duração ministrado/Extensão).
15. **SILVEIRA, M.A.T da.** Introdução ao uso de Geotecnologias aplicadas à Análise Ambiental. 2008. (Curso de curta duração ministrado/Extensão).
16. **SILVEIRA, M.A.T da.** Programa de Extensão Plano de Desenvolvimento Educacional. 2008. (Curso de curta duração ministrado/Extensão).
17. **SILVEIRA, M.A.T da.** Programa de Extensão Plano de Desenvolvimento Educacional. 2007. (Curso de curta duração ministrado/Extensão).
18. **SILVEIRA, M.A.T da.** Identificação de Espacialidades de Novas Atividades Produtivas no Espaço Brasileiro e Paranaense. 2007. (Curso de curta duração ministrado/Extensão).
19. **SILVEIRA, M.A.T da.** Paisagem e Turismo - uma abordagem geográfica. 2005. (Curso de curta duração ministrado/Outra).
20. **SILVEIRA, M.A.T da.** Redes sociais e seu papel no Desenvolvimento Local. 2004. (Curso de curta duração ministrado/Outra).
21. **SILVEIRA, M.A.T da.** Introdução ao Planejamento Físico-Territorial do Turismo. 2003. (Curso de curta duração ministrado/Extensão).
22. **SILVEIRA, MARCOS A. TARLOMBANI DA.** Turismo, Dinâmica Regional e Perspectivas de Desenvolvimento. 2002. (Curso de curta duração ministrado/Extensão).
23. **SILVEIRA, M.A.T da.** Planejamento ambiental e ecoturismo. 1998. (Curso de curta duração ministrado/Outra).
24. **SILVEIRA, M.A.T da.** Planejamento e desenvolvimento do ecoturismo. 1998. (Curso de curta duração ministrado/Outra).
25. **SILVEIRA, M.A.T da.** Ecoturismo nos Campos Gerais: identificação das potencialidades e possibilidades da oferta alternativa. 1994. (Curso de curta duração ministrado/Extensão).

Produção artística/cultural

Artes Visuais

1. **SILVEIRA, M.A.T da;** FERREIRA, M. E. . Aula de Campo para Paranaguá, Guaraqueçaba e Superagui - Geografia do Turismo - UFPR. 2013. Vídeo.

Demais trabalhos

1. **SILVEIRA, M.A.T da.** Formação de Jovens em Meio Ambiente, Turismo e Sustentabilidade. 2006 (Projeto de Pesquisa) .
2. **SILVEIRA, M.A.T da.** Turismo e Transportes na Região Metropolitana de Curitiba e Litoral do Paraná: Elaboração de subsídios para o aumento da capacidade competitiva dos modais rodoviário/ferroviário e aéreo. 2005 (Projeto de Pesquisa) .
3. **SILVEIRA, M.A.T da.** Ecoturismo. Uma análise crítica das abordagens teóricas e suas aplicações na realidade paranaense.. 1999 (Projeto de Pesquisa) .
4. **SILVEIRA, M.A.T da.** Ecoturismo na Ilha do Mel/Pr. 1998 (Projeto de Pesquisa) .

Bancas

Participação em bancas de trabalhos de conclusão

Mestrado

1. **SILVEIRA, M.A.T da.** Participação em banca de Marcos Eduardo Ferreira. A percepção de riscos de desastres naturais no destino turístico Morretes, no estado do Paraná. 2020. Dissertação (Mestrado em Turismo) - Universidade Federal do Paraná.
2. **SILVEIRA, M.A.T da.** Participação em banca de Társila Dominoni. Turismo e desenvolvimento local: Um estudo dos fatores endógenos e seu papel no desenvolvimento do turismo no município de Piraquara - PR. 2019. Dissertação (Mestrado em Turismo) - Universidade Federal do Paraná.
3. **SILVEIRA, M.A.T da.** Participação em banca de Ângela Maria Carrión Carracedo Ozelame. Análise da qualidade visual da paisagem da Estrada Parque Transpantaneira, no Pantanal de Mato Grosso, na perspectiva do Ecoturismo. 2018.

- Dissertação (Mestrado em Administração e Turismo) - Universidade do Vale do Itajaí.
4. **SILVEIRA, M.A.T da.** Participação em banca de João Batista Ferreira Souza da Silva. Terras Indígenas e Unidades de Conservação de São Gabriel da Cachoeira/AM: Turismo e Desenvolvimento Local. 2016. Dissertação (Mestrado em Administração e Turismo) - Universidade do Vale do Itajaí.
 5. **SILVEIRA, M.A.T da.** Participação em banca de Diego Rodrigues da Silva. Identidade pós-moderna do sujeito-turista: Um estudo da imagem turística externa do destino Curitiba ? Pr, a partir do planejamento urbano. 2015. Dissertação (Mestrado em Turismo) - Universidade Federal do Paraná.
 6. **SILVEIRA, M.A.T da.** Participação em banca de Alexandra Sahaidak. A implantação do Projeto Turístico Rota dos Tropeiros (PR): Políticas Públicas e Governança. 2012. Dissertação (Mestrado em Geografia) - Universidade Estadual de Ponta Grossa.
 7. **SILVEIRA, M.A.T da.** Participação em banca de Roberto Carlos Pinto. Sistemas de Informação Geográficas Aplicados a verificação de aptidão de áreas selecionadas para implantação de Parques Público de Lazer. Estudo de caso em Paranaguá/Pr. 2010. Dissertação (Mestrado em Geografia) - Universidade Federal do Paraná.
 8. **SILVEIRA, M.A.T da.** Participação em banca de Leonardo Ravaglia Ferreira Gonçalves. Formulação de subsídios para as políticas públicas de desenvolvimento turístico no território Centro-Sul do Paraná. 2010. Dissertação (Mestrado em Geografia) - Universidade Federal do Paraná.
 9. **SILVEIRA, M.A.T da.** Participação em banca de Rafael Carlos Prieto Fernandes. Complexidade na fronteira: estudo do território e do turismo nas cidades de Barracão (PR), Dionísio Cerqueira (SC) e Bernardo de Irigoyen (Arg). 2010. Dissertação (Mestrado em Geografia) - Universidade Federal do Paraná.
 10. **SILVEIRA, M.A.T da.** Participação em banca de Luciane Scheuer. Sazonalidade do turismo no município de Guaratuba/Pr. 2010. Dissertação (Mestrado em Geografia) - Universidade Federal do Paraná.
 11. **SILVEIRA, M.A.T da.** Participação em banca de Roberto Carlos Pinto. Sistemas de Informação Geográficas Aplicados a verificação de aptidão de áreas selecionadas para implantação de Parques Públicos de Lazer. Estudo de caso em Paranaguá/Pr. 2010. Dissertação (Mestrado em Geografia) - Universidade Federal do Paraná.
 12. **SILVEIRA, M.A.T da.** Participação em banca de Soeli Naomi Ota. Desenvolvimento Rural: O ecoturismo como atividade potencial para a melhoria das condições socioeconômicas e ambientais de Guaçaçu. 2008. Dissertação (Mestrado em Agronomia (Produção Vegetal)) - Universidade Federal do Paraná.
 13. **SILVEIRA, M.A.T da.** Participação em banca de Rafaella Krüger Corrêa. São José - Dimensões do lugar enquanto espaço de produção e consumo de atividades de lazer e turismo na Grande Florianópolis. 2007. Dissertação (Mestrado em Geografia) - Universidade Federal de Santa Catarina.
 14. **SILVEIRA, M.A.T da.** Participação em banca de Paulo de Oliveira Fortes Jr.. A emergência de Arranjos Produtivos Locais e o padrão de especialização da Indústria na região de Pato Branco e Francisco Beltrão-PR. 2005. Dissertação (Mestrado em Geografia) - Universidade Federal do Paraná.
 15. **SILVEIRA, M.A.T da.** Participação em banca de Ângela Mara bento Ribeiro. Planejamento Turístico Regional. 2005. Dissertação (Mestrado em Desenvolvimento Regional e Agronegócio) - Universidade Estadual do Oeste do Paraná.
 16. **SILVEIRA, M.A.T da.** Participação em banca de João Paulo Camargo. Por Uma Educação Turística. 2005. Dissertação (Mestrado em Educação) - Universidade Estadual de Ponta Grossa.
 17. **SILVEIRA, M.A.T da.** Participação em banca de Márcia Joana Negrelli. O papel do Estado e das indústrias na produção do espaço e da qualidade de vida no município de Araucária/PR. 2004. Dissertação (Mestrado em Geografia) - Universidade Federal do Paraná.
 18. **SILVEIRA, M.A.T da.** Participação em banca de Geancarlo de Lima Merigue. Rede de Gestão Compartilhada como estratégia de desenvolvimento para a Região Turística da Costa Leste de Mato Grosso (RTCL/MS). 2004. Dissertação (Mestrado em Desenvolvimento Local) - Universidade Católica Dom Bosco.
 19. **SILVEIRA, M.A.T da.** Participação em banca de Marta Bertin. O Turismo em Foz do Iguaçu na visão dos estudantes: um estudo de percepção ambiental. 2003. Dissertação (Mestrado em Geografia) - Universidade Federal do Paraná.

Teses de doutorado

1. **SILVEIRA, M.A.T da;** DIAS, L. C.. Participação em banca de Lairton Marcelo Comerlato. A cadeia global de valor do Turismo: Estudo sobre os Resorts internacionais no Nordeste do Brasil.. 2015. Tese (Doutorado em Geografia) - Universidade Federal de Santa Catarina.
2. **SILVEIRA, M.A.T da.** Participação em banca de Claudio Alexandre de Souza. Territorialidade nas ações de Responsabilidade Social Empresarial nos Resorts do Brasil. 2014. Tese (Doutorado em Geografia) - Universidade Federal do Paraná.
3. **SILVEIRA, M.A.T da.** Participação em banca de Sonia Mar dos Santos Migliorini. Efeitos estruturantes dos investimentos em infraestrutura de transportes rodoviários no Brasil. 2012. Tese (Doutorado em Geografia) - Universidade Federal do Paraná.
4. **SILVEIRA, M.A.T da.** Participação em banca de Eduardo Hack Neto. Percepções Turísticas: Paradoxos do Real e do Imaginário. Um estudo de caso do destino Foz do Iguaçu. 2012. Tese (Doutorado em Geografia) - Universidade Federal do Paraná.
5. **SILVEIRA, M.A.T da.** Participação em banca de Silvana do Rocio de Souza. O patrimônio histórico da Lapa como representação social: algumas aproximações entre a geografia e o turismo. 2011. Tese (Doutorado em Geografia) - Universidade Federal do Paraná.
- 6.

- SILVEIRA, M.A.T da.** Participação em banca de Benice Bley Ribeiro Bonfim. A Geografia na Formação do profissional em Turismo: Discussão sobre uma proposta teórico-metodológica para a região litorânea do Paraná. 2007 - Fac. de Filosofia, Letras e Ciências Humanas - USP.
7. **SILVEIRA, M.A.T da.** Participação em banca de Benício de Melo Filho. Ecoturismo: Caracterização estrutural, regionalização e estratégias - o caso o Vivat Floresta park - Tijucas do Sul,. 2006. Tese (Doutorado em Engenharia Florestal) - Universidade Federal do Paraná.
8. **SILVEIRA, M.A.T da.** Participação em banca de Nair Aparecida Ribeiro de Castro. O Lugar Turismo na Ciência Geográfica: contribuições teórico-metodológicas à ação educativa.. 2006 - Faculdade de Filosofia, Letras e Ciências Humanas.

Qualificações de Doutorado

1. **SILVEIRA, M.A.T da.** Participação em banca de Alcimara Meira Gonçalves Andrukiu. . A interação com o espaço e a representação do Turismo em Antonina-Paraná. 2019. Exame de qualificação (Doutorando em Geografia) - Universidade Federal do Paraná.
2. **SILVEIRA, M.A.T da.** Participação em banca de Nair Sanzovo Pivatto. O Paraná ? Um só Território e várias regiões heterogêneas em relação de interdependência. 2011. Exame de qualificação (Doutorando em Geografia) - Universidade Federal do Paraná.
3. **SILVEIRA, M.A.T da.** Participação em banca de Silvana do Rocio e Souza. O patrimônio histórico da Lapa como representação social: algumas aproximações entre a geografia e o turismo. 2009. Exame de qualificação (Doutorando em Geografia) - Universidade Federal do Paraná.

Qualificações de Mestrado

1. **SILVEIRA, M.A.T da.** Participação em banca de Marcos Eduardo Ferreira. Riscos e Desastres Naturais em Lugares Turísticos: Percepções de Turistas e Moradores dos municípios de Antonina e de Morretes - Pr. 2019. Exame de qualificação (Mestrando em Turismo) - Universidade Federal do Paraná.
2. **SILVEIRA, M.A.T da.** Participação em banca de Társila Dominoni. Turismo e Desenvolvimento Local: Um Estudo dos Fatores Endógenos e seu Papel no Desenvolvimento do Turismo no Município de Piraquara - Pr. 2018. Exame de qualificação (Mestrando em Turismo) - Universidade Federal do Paraná.
3. **SILVEIRA, M.A.T da.** Participação em banca de Diego Rodrigues da Silva. Imagem de Curitiba e Desenvolvimento do Turismo: Uma análise da construção da identidade à luz do planejamento urbano. 2015. Exame de qualificação (Mestrando em Turismo) - Universidade Federal do Paraná.
4. **SILVEIRA, M.A.T da.** Participação em banca de Alexandra Sahaidak. A implantação do Projeto Turístico Rota dos Tropeiros (PR): Políticas Públicas e Governança. 2013. Exame de qualificação (Mestrando em Geografia) - Universidade Estadual de Ponta Grossa.
5. **SILVEIRA, M.A.T da.** Participação em banca de Ana Carolina Martins Gavrilloff. Instrumentos de Gestão urbana e a evolução da ocupação em Curitiba: O caso da Operação Urbana Consorciada Linha Verde. 2012. Exame de qualificação (Mestrando em Geografia) - Universidade Federal do Paraná.
6. **SILVEIRA, M.A.T da.** Participação em banca de Leonardo Ravaglia Ferreira Gonçalves. Subsídios para formulação de políticas públicas para o desenvolvimento turístico no Território Centro-Sul do Paraná. 2009. Exame de qualificação (Mestrando em Geografia) - Universidade Federal do Paraná.
7. **SILVEIRA, M.A.T da.** Participação em banca de Luciane Scheuer. Sazonalidade do turismo no município de Guaratuba/Pr. 2009. Exame de qualificação (Mestrando em Geografia) - Universidade Federal do Paraná.
8. **SILVEIRA, M.A.T da.** Participação em banca de Soeli Regina Lima Ubá. O capital transnacional na indústria da madeira em três Barras: Company Towns e a produção do espaço urbano. 2006. Exame de qualificação (Mestrando em Geografia) - Universidade Federal do Paraná.
9. **SILVEIRA, M.A.T da.** Participação em banca de Paulo de Oliveira Fortes Junior. Modificações urbanas nas articulações para a conformação de uma tecnópolis: O caso de Pato Branco/Pr. 2005. Exame de qualificação (Mestrando em Geografia) - Universidade Federal do Paraná.

Monografias de cursos de aperfeiçoamento/especialização

1. **SILVEIRA, M.A.T da.** Participação em banca de Diomarcos Prado dos Santos. O uso do gás natural nos veículos automotivos ? vantagens e desvantagens sob o ponto de vista ambiental e econômico. 2004. Monografia (Aperfeiçoamento/Especialização em Análise Ambiental) - Universidade Federal do Paraná.
2. **SILVEIRA, M.A.T da.** Participação em banca de Gisele Zamboni. As pequenas e micro indústrias em Curitiba. 1998. Monografia (Aperfeiçoamento/Especialização em Análise Ambiental) - Universidade Federal do Paraná.

Trabalhos de conclusão de curso de graduação

1. **SILVEIRA, M.A.T da.** Participação em banca de Germano Robson Trierweiler.A Integração do Transporte Coletivo entre Curitiba, Colombo e Fazenda Rio Grande.. 2004. Trabalho de Conclusão de Curso (Graduação em Abi - Geografia) - Universidade Federal do Paraná.
2. **SILVEIRA, M.A.T da.** Participação em banca de Reginaldo Bonin Oliveira.A Colônia Polonesa Tomás Coelho de ontem e de hoje: uma cultura em extinção, tradição e modernidade no Bairro de Santa Felicidade ? Curitiba/Pr. 2004. Trabalho de Conclusão de Curso (Graduação em Abi - Geografia) - Universidade Federal do Paraná.
3. **SILVEIRA, M.A.T da.** Participação em banca de Juliana Albini Burigo.Tradição e modernidade no Bairro de Santa Felicidade ? Curitiba/Pr. 2004. Trabalho de Conclusão de Curso (Graduação em Abi - Geografia) - Universidade Federal do Paraná.
4. **SILVEIRA, M.A.T da.** Participação em banca de Vitor de Assis Filho.Reinhard Maack: A Escola Alemã na Geografia da Universidade Federal do Paraná.. 2001. Trabalho de Conclusão de Curso (Graduação em Abi - Geografia) - Universidade Federal do Paraná.

Participação em bancas de comissões julgadoras

Concurso público

1. **SILVEIRA, M.A.T da.** Comissão de Julgadora de Concurso Público para Professor Adjunto - Área de Turismo. 2012. Universidade Federal do Paraná.
2. **SILVEIRA, M.A.T da.** Magistério Superior. 2006. Universidade Estadual do Centro-Oeste.
3. **SILVEIRA, M.A.T da.** Magistério Superior. 2005. Universidade Federal do Paraná.
4. **SILVEIRA, M.A.T da.** Magistério Superior. 1996. Universidade Estadual de Ponta Grossa.

Eventos

Participação em eventos, congressos, exposições e feiras

1. III Simpósio Brasileiro de Desenvolvimento Territorial Sustentável, Avaliação das Políticas Públicas na Região Turística Litoral do Paraná na Prevenção e Mitigação da Suscetibilidade à Desastres Naturais. 2019. (Simpósio).
2. XIII Encuentro de Geógrafos de América Latina.Ecoturime et Développement Local. Un focus sur le ville de Guaraquecaba, Parana, Brésil.. 2011. (Encontro).
3. 12 Encuentro de Geógrafos da América Latina.SIG e Ordenamento Territorial: Um Diagnóstico do Sistema de Transporte e seu uso Turístico na Região Metropolitana de Curitiba, Paraná.. 2010. (Encontro).
4. VI Seminário Latino-Americano e II Seminário IberoAmericano de Geografia Física.Impactos Ambientais do Turismo em Zonas Litorâneas: Um Estudo de Percepção Ambiental no Litoral do Paraná-Brasil.. 2010. (Seminário).
5. 7o Colóquio de Transformações Territoriais.Infra-estrutura de transportes, Turismo e Desenvolvimento Territorial. Um foco na Região Metropolitana de Curitiba e Litoral do Paraná.. 2008. (Encontro).
6. Simpósio Paranaense de Pós-Graduação em Geografia - III SIMPGEO.Turismo, planejamento e ordenamento territorial: algumas considerações preliminares.. 2008. (Simpósio).
7. X Seminário Internacional de Turismo.Turismo em Unidades de Conservação e Planejamento Territorial: um foco no Parque Estadual de Vila Velha-PR.. 2008. (Seminário).
8. XV Encontro Nacional de Geógrafos - XV ENG..Planejamento e Ordenamento Territorial do Turismo. Algumas considerações em torno do Caso Brasileiro.. 2008. (Encontro).
9. X Encontro Nacional de Turismo com Base Local.Ordenamento espacial da práticas turísticas: um foco no ecoturismo do município de Canela - RS.. 2007. (Encontro).
10. X Encontro Nacional de Turismo de Base Local.Turismo e Criminalidade. Uma correlação Curitibaana no século 21.. 2007. (Encontro).
11. Turismo e Ordenamento Territorial do Sistema de Transporte. Um foco na Região de Curitiba e Litoral do Paraná.Encontro Paranaense de Estudantes e Pesquisadores em Hotelaria e Turismo. 2006. (Encontro).
12. Percepção Geográfica, Turismo e Valorização do Espaço.Simpósio Nacional sobre Geografia, Percepção e Cognição do Meio Ambiente. 2005. (Simpósio).
13. XVII Encontro Nacional de Geografia Agrária..Turismo: Um vetor de Desenvolvimento do Espaço Rural Brasileiro.. 2005. (Encontro).
14. I Seminário Internacional. O Desenvolvimento Local na Integração: Estratégias, Instituições e Políticas..O Papel do Turismo no Desenvolvimento Local. Um estudo do Município da Lapa-Pr. 2004. (Seminário).
15. 7º Encontro Nacional de Turismo com Base Local.Estratégias de Desenvolvimento do Turismo Urbano. Um Foco na Cidade. 2003. (Encontro).
16. II Congresso Brasileiro de Docência e Pesquisa em Turismo. Contribuição ao Planejamento Ambiental em Zonas de desenvolvimento Turístico. 2003. (Congresso).

17. V Encontro Nacional da ANPEGE.Turismo, Políticas de Ordenamento Territorial e Desenvolvimento. Um Foco. 2003. (Encontro).
18. V Seminário Internacional do Turismo.Motor de desenvolvimento do Turismo no Espaço Urbano. Um. 2003. (Seminário).
19. VI Encontro Nacional de Turismo com Base Local.A Estratégia Paranaense de Uso Turístico das Áreas Protegidas. 2002. (Encontro).
20. V Encontro Nacional de Turismo com Base Local.As Políticas Públicas e a Nova Configuração Territorial do Turismo no Brasil. 2001. (Encontro).
21. IV Encontro Nacional de Turismo com Base Local.Política de Turismo e Oportunidades ao Desenvolvimento Local. A Experiência do Turismo Rural na Região Metropolitana de Curitiba. 2000. (Encontro).
22. III Congreso Andaluz de Turismo. Turismo y Protección de la Naturaleza en el Territorio del Mercosur: el ejemplo de la zona de frontera de Brasil, Paraguay y Argentina. 1999. (Congreso).
23. II Encontro Nacional de Turismo com Base Local.Ecoturismo na Ilha do Mel/PR. 1998. (Encontro).
24. II Encontro Nacional de Turismo com Base Local.Turismo e Espaço Urbano: Uma Abordagem de Curitiba. 1998. (Encontro).
25. I Encontro Nacional de Turismo com Base Local.Planejamento Territorial e Dinâmica Local: Bases para o Turismo Sustentável. 1997. (Encontro).
26. Encontro Internacional ?O mundo do cidadão. Um cidadão do mundo.Turismo, Território e Globalização. Considerações sobre o Mercosul. 1996. (Encontro).
27. I Congresso Internacional de Geografia e Planejamento do Turismo. Turismo e Natureza - novos paradigmas. 1995. (Congreso).
28. no II Congresso Latino-americano de Educação Ambiental. O Ecoturismo e a Educação ambiental. 1995. (Congreso).
29. XV ENBETUR.Desenvolvimento Turístico e Conservação Ambiental.. 1995. (Encontro).
30. 5o Congresso Brasileiro de Geógrafos Curitiba/Pr. TURISMO E NATUREZA: Serra do Mar no Paraná.. 1994. (Congreso).


Organização de eventos, congressos, exposições e feiras

1. **SILVEIRA, M.A.T da**; BRAMBATTI, L. E. ; CHEMIN, M. ; BIESEK, Ana Solange . 3o. Colóquio Turismo e Comunidades: meio Ambiente e Desenvolvimento de Produtos Solidários. 2013. (Congreso).
2. **SILVEIRA, M.A.T da**; BIESEK, Ana Solange . II Colóquio Turismo e Comunidades. 2012. (Outro).
3. BIESEK, Ana Solange ; **SILVEIRA, M.A.T da** . I Coloquio Turismo e Comunidades- Estratégias de inclusao socioeconomica: avanços e desafios. 2011. (Outro).
4. **SILVEIRA, M.A.T da**. VIII Encontro Nacional de Turismo com Base Local.. 2004. (Congreso).
5. **SILVEIRA, M.A.T da**. I WORKSHOP SOBRE TURISMO NO ESPAÇO URBANO E NO ESPACO RURAL. 2003. (Outro).



Orientações

Orientações e supervisões em andamento

Dissertação de mestrado

1.  Jaécio França. A aviação regional e seus efeitos no desenvolvimento socioeconômico: um foco no interior do Estado do Paraná.. Início: 2019. Dissertação (Mestrado em Geografia) - Universidade Federal do Paraná. (Orientador).

Tese de doutorado

1.  Christopher Smith Bignardi Neves. Precint em Destinos Turísticos Urbanos: Estudo sobre a Reguliersdwardsstraat (Amsterdam/Holanda) no Contexto Lgbtq+. Início: 2020. Tese (Doutorado em Geografia) - Universidade Federal do Paraná. (Orientador).
2.  Marcelo Mariano da Rocha. A Gestão de Riscos a Desastres em Destinos Turísticos. Abordagens no contexto global e um estudo local nos Destinos de Morretes e Antonina no Litoral no Paraná. Início: 2018. Tese (Doutorado em Geografia) - Universidade Federal do Paraná, Coordenação de Aperfeiçoamento de Pessoal de Nível Superior. (Orientador).











Trabalho de conclusão de curso de graduação






1. Utaro Borges. O uso de rotas ciclovárias para incrementar o turismo local. Um estudo aplicado em São Luiz do Purunã ? Balsa Nova ? Pr.. Início: 2020. Trabalho de Conclusão de Curso (Graduação em Abi - Geografia) - Universidade Federal do Paraná. (Orientador).
2. Jackson Fernando Baran Bühner. Plano Diretor em Mandirituba: A política que ?organizou? a cidade.. Início: 2020. Trabalho de Conclusão de Curso (Graduação em Abi - Geografia) - Universidade Federal do Paraná. (Orientador).

3. Gustavo Proença de Souza. Identificação de geossítios como elementos de oferta do geotourismo em São Luiz do Purunã, Balsa Nova, Paraná.. Início: 2020. Trabalho de Conclusão de Curso (Graduação em Abi - Geografia) - Universidade Federal do Paraná. (Orientador).













Orientações e supervisões concluídas

Dissertação de mestrado



1. Társila Dominoni. Turismo e Desenvolvimento Local: Um Estudo dos Fatores Endógenos e seu Papel no Desenvolvimento do Turismo no Município de Piraquara ? Pr. 2019. Dissertação (Mestrado em Turismo) - Universidade Federal do Paraná, . Coorientador: Marcos Aurelio Tarlombani da Silveira.
2. Adriana da Igreja. O CAMINHO DO VINHO EM SÃO JOSÉ DOS PINHAIS/PR: um território turístico em (trans)formação. 2017. Dissertação (Mestrado em Geografia) - Universidade Federal do Paraná, Coordenação de Aperfeiçoamento de Pessoal de Nível Superior. Orientador: Marcos Aurelio Tarlombani da Silveira.
3.  ANDRÉ LUIS REIS RIBEIRO. A Rota Turística Internacional Pantanal ? Amazônia ? Andes ? Pacífico?, uma Nova Possibilidade de Integração do Estado de Mato Grosso com a América do Sul e de Acesso ao Pacífico. 2017. Dissertação (Mestrado em Geografia) - Universidade Federal do Paraná, . Orientador: Marcos Aurelio Tarlombani da Silveira.
4. PEDRO GONZALO GONZÁLES MANTILLA. TURISMO E GEOCONSERVAÇÃO: UMA COMPARAÇÃO DO MODELO DE GESTÃO DO TURISMO NO BOSQUE DE PEDRAS MARCAHUASI/PERU, E NO PARQUE ESTADUAL DE VILA VELHA/BRASIL. 2016. Dissertação (Mestrado em Turismo) - Universidade Federal do Paraná, Coordenação de Aperfeiçoamento de Pessoal de Nível Superior. Orientador: Marcos Aurelio Tarlombani da Silveira.
5.  Luis Roberto Halama. Geografia, Ensino Escolar e Turismo. Um estudo das práticas turísticas no Município de Morretes/Pr. 2015. Dissertação (Mestrado em Geografia) - Universidade Federal do Paraná, Conselho Nacional de Desenvolvimento Científico e Tecnológico. Orientador: Marcos Aurelio Tarlombani da Silveira.
6.  Ararê de Azambuja Vilanova Junior. Análise do Turismo como vetor de desenvolvimento local: Estudo da Cadeia Produtiva do Turismo na localidade de Brasília ? Ilha do Mel ? Paraná ? Brasil. 2015. Dissertação (Mestrado em Turismo) - Universidade Federal do Paraná, . Orientador: Marcos Aurelio Tarlombani da Silveira.
7.  Rosane Fátima Pikussa. TURISMO DE AVENTURA EM MORRETES/PR: O LUGAR DAS PRÁTICAS CORPORAIS NA NATUREZA. 2014. Dissertação (Mestrado em Geografia) - Universidade Federal do Paraná, . Orientador: Marcos Aurelio Tarlombani da Silveira.
8.  Marino Castilho Lacay. CONVERGÊNCIAS E CONFLITOS DAS POLÍTICAS PÚBLICAS DO DESENVOLVIMENTO DO TURISMO NO ESPAÇO RURAL NAS. 2012. Dissertação (Mestrado em Geografia) - Universidade Federal do Paraná, . Orientador: Marcos Aurelio Tarlombani da Silveira.
9. Rubens Rondon Kassar. Turismo em Espaços Periurbanos. O Caminho do Vinho em Sao Jose dos Pinhais/Pr. 2011. Dissertação (Mestrado em Geografia) - Universidade Federal do Paraná, Coordenação de Aperfeiçoamento de Pessoal de Nível Superior. Orientador: Marcos Aurelio Tarlombani da Silveira.
10.  Eduardo dos Santos Clarino. Turismo, produção do espaço e ordenamento territorial: um foco no município de Canela/RS. 2009. Dissertação (Mestrado em Geografia) - Universidade Federal do Paraná, Conselho Nacional de Desenvolvimento Científico e Tecnológico. Orientador: Marcos Aurelio Tarlombani da Silveira.
11.  Silvia Taís Betat. Turismo e Apropriação dos Espaços Urbanos. Uma análise da cidade de Curitiba, PR. 2009. Dissertação (Mestrado em Geografia) - Universidade Federal do Paraná, . Orientador: Marcos Aurelio Tarlombani da Silveira.
12. Rubens Condon Nasser. Turismo e Desenvolvimento Local: Um Estudo do Caminho Vinho no Município de São José dos Pinhais/Paraná. 2009. Dissertação (Mestrado em Geografia) - Universidade Federal do Paraná, Conselho Nacional de Desenvolvimento Científico e Tecnológico. Orientador: Marcos Aurelio Tarlombani da Silveira.
13.  Leandro Martins Fontoura. Análise comparativa da territorialidade do Turismo nos Parques Estaduais de Ibitipoca/MG e Vila Velha/PR. 2008. Dissertação (Mestrado em Geografia) - Universidade Federal do Paraná, . Orientador: Marcos Aurelio Tarlombani da Silveira.
14. Sueli Naomi Ota. Desenvolvimento Rural: o ecoturismo como atividade potencial para o incremento das condições sócioeconômicas e ambientais de Guaqueçaba/Pr. 2008. Dissertação (Mestrado em Agronomia (Produção Vegetal)) - Universidade Federal do Paraná, . Coorientador: Marcos Aurelio Tarlombani da Silveira.
15.  Luis Antonio Mello. Turismo de Base Local como alternativa ao desenvolvimento: bases para os municípios de União da Vitória/PR e Porto União/SC. 2007. Dissertação (Mestrado em Geografia) - Universidade Federal do Paraná, . Orientador: Marcos Aurelio Tarlombani da Silveira.
16.  Neumar Berguerand Ribeiro da Costa. Impactos Socioambientais do Turismo em Áreas Litorâneas. Um estudo de percepção ambiental nos balneários de Praia de Leste, Santa Terezinha e Impanema-Paraná. 2007. Dissertação (Mestrado em Geografia) - Universidade Federal do Paraná, . Orientador: Marcos Aurelio Tarlombani da Silveira.
17.  Nelson Argentino Soares Junior. Turismo e Criminalidade. Uma correlação Curitibaana no século 21. 2007. Dissertação (Mestrado em Geografia) - Universidade Federal do Paraná, . Orientador: Marcos Aurelio Tarlombani da Silveira.
- 18.

19.  Ana Clarissa Stefanello. Percepção Geográfica de Riscos Naturais. Um Estudo dos Balneários Turísticos de Caiobá e Flamingo em Matinhos/Pr. 2006. Dissertação (Mestrado em Geografia) - Universidade Federal do Paraná, . Orientador: Marcos Aurelio Tarlombani da Silveira.
20.  Ivan Karlo Pertschi. Gestão Ambiental na Hotelaria. Um estudo de Foz do Iguaçu-PR. 2006. Dissertação (Mestrado em Geografia) - Universidade Federal do Paraná, . Orientador: Marcos Aurelio Tarlombani da Silveira.
21.  Evandro da Silva Pinheiro. Evandro da Silva Pinheiro. Percepção Ambiental e a Atividade Turística em Áreas Naturais Protegidas. Estudo de caso no Parque Estadual do Guartelá. 2005. Dissertação (Mestrado em Geografia) - Universidade Federal do Paraná, . Orientador: Marcos Aurelio Tarlombani da Silveira.
22.  Renata Maria Ribeiro. Planejamento Urbano, Espaços de Lazer e Turismo - Proposta de Intervenção no Bairro de Uberaba em Curitiba. 2005. Dissertação (Mestrado em Geografia) - Universidade Federal do Paraná, . Orientador: Marcos Aurelio Tarlombani da Silveira.
23.  Ana Paula Martynyszyn. Migrantes de Terceira Idade e Turismo no Município de Camburiú-SC. 2004. Dissertação (Mestrado em Geografia) - Universidade Federal do Paraná, . Orientador: Marcos Aurelio Tarlombani da Silveira.

Tese de doutorado

1.  Daniel Fernando Queiroz Martins. Turismo e Desenvolvimento Local no Pantanal da Transpantaneira: Realidade ou Utopia?. 2019. Tese (Doutorado em Geografia) - Universidade Federal do Paraná, Coordenação de Aperfeiçoamento de Pessoal de Nível Superior. Orientador: Marcos Aurelio Tarlombani da Silveira.
2.  Simone Cristina Putrick. O Turismo na Rota das Emoções e no Desenvolvimento Socioeconômico de Municípios do Estado do Piauí. 2019. Tese (Doutorado em Geografia) - Universidade Federal do Paraná, Coordenação de Aperfeiçoamento de Pessoal de Nível Superior. Orientador: Marcos Aurelio Tarlombani da Silveira.
3.  RAQUEL RIBEIRO DE SOUZA SILVA. A PAISAGEM COMO PATRIMÔNIO E RECURSO AO DESENVOLVIMENTO DO TURISMO: UM ESTUDO NO CONJUNTO HISTÓRICO E PAISAGÍSTICO DE ANTONINA ? PARANÁ, BRASIL. 2017. Tese (Doutorado em Geografia) - Universidade Federal do Paraná, Coordenação de Aperfeiçoamento de Pessoal de Nível Superior. Orientador: Marcos Aurelio Tarlombani da Silveira.
4.  FABIANA CALÇADA DE LAMARE LEITE. SAZONALIDADE TURÍSTICA EM DESTINOS CONSOLIDADOS: UM ESTUDO SOBRE BALNEÁRIO CAMBORIÚ - SANTA CATARINA- BRASIL. 2016. Tese (Doutorado em Geografia) - Universidade Federal do Paraná, Coordenação de Aperfeiçoamento de Pessoal de Nível Superior. Orientador: Marcos Aurelio Tarlombani da Silveira.
5.  Rodrigo Meira Martoni. POR UMA ONTOLOGIA DO ESPAÇO TURÍSTICO: CONTRIBUIÇÕES PARA UMA CONSCIÊNCIA DO REAL E DO POSSÍVEL. 2014. Tese (Doutorado em Geografia) - Universidade Federal do Paraná, . Orientador: Marcos Aurelio Tarlombani da Silveira.
6.  Nelson Argentino Soares Júnior. Megaeventos Esportivos, Espaço Urbano e Segurança. Curitiba no contexto da Copa 2014. 2013. Tese (Doutorado em Geografia) - Universidade Federal do Paraná, . Orientador: Marcos Aurelio Tarlombani da Silveira.
7.  Ana Solange Biesek. Turismo de Base Comunitária e Desenvolvimento Territorial: Uma Análise das Políticas e Práticas em Foz do Iguaçu e Região. 2013. Tese (Doutorado em Geografia) - Universidade Federal do Paraná, Coordenação de Aperfeiçoamento de Pessoal de Nível Superior. Orientador: Marcos Aurelio Tarlombani da Silveira.
8.  Renata Maria Ribeiro. Sistema de Planejamento do Turismo. Proposição de uma ferramenta de planejamento do turismo e territorial. 2011. Tese (Doutorado em Geografia) - Universidade Federal do Paraná, . Orientador: Marcos Aurelio Tarlombani da Silveira.
9.  Margarete Araujo Teles. Turismo, Ordenamento Territorial e desenvolvimento na Região Metropolitana de Curitiba. 2011. Tese (Doutorado em Geografia) - Universidade Federal do Paraná, . Orientador: Marcos Aurelio Tarlombani da Silveira.
10.  Renata Maria Ribeiro. Planejamento Municipal do Turismo. Uma proposta metodológica. 2007. Tese (Doutorado em Geografia) - Universidade Federal do Paraná, . Orientador: Marcos Aurelio Tarlombani da Silveira.
11.  Margarete Araujo Teles. Turismo e Ordenamento Territorial. Uma análise do planejamento turístico na Região Metropolitana de Curitiba. 2007. Tese (Doutorado em Geografia) - Universidade Federal do Paraná, . Orientador: Marcos Aurelio Tarlombani da Silveira.
12.  Benício de Melo Filho. Ecoturismo: caracterização estrutural, regionalização e estratégias - do caso Vivat Floresta Park - Tijucas do Sul, PR. 2006. Tese (Doutorado em Engenharia Florestal) - Universidade Federal do Paraná, . Coorientador: Marcos Aurelio Tarlombani da Silveira.

Monografia de conclusão de curso de aperfeiçoamento/especialização

1.  Leonardo Rodrigues Filhais. Birdwatching como instrumento de ecoturismo no Parque Estadual de Campinhos, Tunas do Paraná ? Pr.. 2012. Monografia. (Aperfeiçoamento/Especialização em Análise Ambiental) - Universidade Federal do Paraná. Orientador: Marcos Aurelio Tarlombani da Silveira.
2.  Jandaíra dos Santos Moscal. Caracterização Sócioambiental do entorno da Reserva Biológica Córrego do Viado no Estado do espírito Santo.. 2012. Monografia. (Aperfeiçoamento/Especialização em Análise Ambiental) - Universidade Federal do

- Paraná. Orientador: Marcos Aurelio Tarlombani da Silveira.
3. Fábio Freire. Simulação de cenários de suscetibilidade à erosão pluvial aplicados ao planejamento territorial: o caso de Sarandi/PR. 2010. Monografia. (Aperfeiçoamento/Especialização em Análise Ambiental) - Universidade Federal do Paraná. Orientador: Marcos Aurelio Tarlombani da Silveira.
 4. Benice Folador. Reserva particular de patrimônio natural: estudo de caso da Fazenda Saudades/PR. 2008. Monografia. (Aperfeiçoamento/Especialização em Análise Ambiental) - Universidade Federal do Paraná. Orientador: Marcos Aurelio Tarlombani da Silveira.
 5. Anne Graciele Paetzold. Diagnóstico para uso turístico sustentável: Chácara Paraíso das Palmeiras-Antonina/Pr. 2008. Monografia. (Aperfeiçoamento/Especialização em Análise Ambiental) - Universidade Federal do Paraná. Orientador: Marcos Aurelio Tarlombani da Silveira.
 6. Catarina Bárbara de Siqueira Meurer. Proposta de implantação de Unidades de Conservação nos municípios da bacia Hidrográfica do Rio Tijucas-SC. 2008. Monografia. (Aperfeiçoamento/Especialização em Análise Ambiental) - Universidade Federal do Paraná. Orientador: Marcos Aurelio Tarlombani da Silveira.
 7. Marlene Alves de Campos Sachet. Análise da Gestão Ambiental do aterro sanitário de Pontal do Paraná-Pr. 2005. Monografia. (Aperfeiçoamento/Especialização em Análise Ambiental) - Universidade Federal do Paraná. Orientador: Marcos Aurelio Tarlombani da Silveira.
 8. Márcia Babelo Patella. Gestão do Lixo Hospitalar em Curitiba. 2005. Monografia. (Aperfeiçoamento/Especialização em Análise Ambiental) - Universidade Federal do Paraná. Orientador: Marcos Aurelio Tarlombani da Silveira.
 9. Ana Tereza Scuzziato. Diagnóstico dos procedimentos de Gestão Ambiental na construção da barragem de Piraquara II. 2004. Monografia. (Aperfeiçoamento/Especialização em Análise Ambiental) - Universidade Federal do Paraná. Orientador: Marcos Aurelio Tarlombani da Silveira.
 10. Ana Célia da Silveira. Uma análise da gestão ambiental na indústria: o caso da trombini Embalagens Ltda. 2001. Monografia. (Aperfeiçoamento/Especialização em Análise Ambiental) - Universidade Federal do Paraná. Orientador: Marcos Aurelio Tarlombani da Silveira.
 11. Ilson José Rudniak. Uma análise dos impactos ambientais da indústria. 2001. Monografia. (Aperfeiçoamento/Especialização em Análise Ambiental) - Universidade Federal do Paraná. Orientador: Marcos Aurelio Tarlombani da Silveira.
 12. Sylvia Regina Cassou. Turismo e meio ambiente: estudo de caso do município de Colombo na Região Metropolitana de Curitiba/PR. 2001. Monografia. (Aperfeiçoamento/Especialização em Análise Ambiental) - Universidade Federal do Paraná. Orientador: Marcos Aurelio Tarlombani da Silveira.

Trabalho de conclusão de curso de graduação

1. Ricardo Luiz Magro. Empreendimentos de Turismo no Espaço Rural: Um estudo das oportunidades em São Luiz do Purunã, Balsa Nova, Paraná.. 2020. Trabalho de Conclusão de Curso. (Graduação em Abi - Geografia) - Universidade Federal do Paraná. Orientador: Marcos Aurelio Tarlombani da Silveira.
2. Ricardo Pelozo Cardoso. Povos Faxinalenses no Plano Diretor: Uma Análise a partir do Faxinal do Salso no Município de Quitandinha-Pr. 2019. Trabalho de Conclusão de Curso. (Graduação em Abi - Geografia) - Universidade Federal do Paraná. Orientador: Marcos Aurelio Tarlombani da Silveira.
3. Fernando Tokarz Lorencetti. Mapeamento de Roteiro Turístico: Elaboração de Mapa para o Vale do Gigante ? Antonina/Pr.. 2019. Trabalho de Conclusão de Curso. (Graduação em Abi - Geografia) - Universidade Federal do Paraná. Orientador: Marcos Aurelio Tarlombani da Silveira.
4. Karine Cheva Nascimento. Percepção Ambiental e Ensino de Geografia: Um Estudo de Caso de Nascentes no Município de Curitiba/PR. 2018. Trabalho de Conclusão de Curso. (Graduação em Abi - Geografia) - Universidade Federal do Paraná. Orientador: Marcos Aurelio Tarlombani da Silveira.
5. Lucas Henrique Padilha de Oliveira. Geografia e Ensino Religioso: Uma abordagem perceptual do espaço através da paisagem religiosa. 2017. Trabalho de Conclusão de Curso. (Graduação em Abi - Geografia) - Universidade Federal do Paraná. Orientador: Marcos Aurelio Tarlombani da Silveira.
6. OTTO LUIZ SCHERDIEN. AVALIAÇÃO DAS POLÍTICAS PÚBLICAS E DO ESTÁGIO ATUAL DO DESENVOLVIMENTO DO TURISMO NO ESPAÇO RURAL NO MUNICÍPIO DE QUATRO BARRAS-PR. 2016. Trabalho de Conclusão de Curso. (Graduação em Abi - Geografia) - Universidade Federal do Paraná. Orientador: Marcos Aurelio Tarlombani da Silveira.
7. Flavio Cesar Barbieri. Diagnóstico dos impactos positivos e negativos da implantação do Porto de Pontal no Paraná na Economia, turismo e meio ambiente local. 2016. Trabalho de Conclusão de Curso. (Graduação em Abi - Geografia) - Universidade Federal do Paraná. Orientador: Marcos Aurelio Tarlombani da Silveira.
8. Renato Escrivani. A mediação da aprendizagem no contexto escolar do ensino médio: Propostas de ensino da Geografia com o uso de jogos didáticos. 2015. Trabalho de Conclusão de Curso. (Graduação em Abi - Geografia) - Universidade Federal do Paraná. Orientador: Marcos Aurelio Tarlombani da Silveira.
9. Pedro Renato Filipak. A importância do conhecimento sobre política para professores de geografia do Ensino Médio. 2014. Trabalho de Conclusão de Curso. (Graduação em Abi - Geografia) - Universidade Federal do Paraná. Orientador: Marcos Aurelio Tarlombani da Silveira.
10. Gustavo Bianco Knopki. Identificação dos impactos ambientais do turismo. Um foco na Ilha do Mel ? PR.. 2013. Trabalho de Conclusão de Curso. (Graduação em Abi - Geografia) - Universidade Federal do Paraná. Orientador: Marcos Aurelio Tarlombani da Silveira.
- 11.

- Bárbara Renata de Oliveira. Diagnóstico Territorial do Turismo Rural no Distrito de Guajuvira-Araucária/PR. 2009. Trabalho de Conclusão de Curso. (Graduação em Geografia) - Universidade Federal do Paraná. Orientador: Marcos Aurelio Tarlombani da Silveira.
12. Luis Natividade. A cobrança pelo uso dos recursos hídricos nas Bacias dos Rios Piracicaba, Capivari e Jundiá/SP. 2009. Trabalho de Conclusão de Curso. (Graduação em Geografia) - Universidade Federal do Paraná. Orientador: Marcos Aurelio Tarlombani da Silveira.
13. Yandra Rodrigues Alexandre. Análise do potencial turístico da APA de Guaraqueçaba, litoral do Paraná: uma visão do local para o local. 2008. Trabalho de Conclusão de Curso. (Graduação em Geografia) - Universidade Federal do Paraná. Orientador: Marcos Aurelio Tarlombani da Silveira.
14. Ademar Marcolan. TURISMO E DESENVOLVIMENTO TERRITORIAL EM GUARAQUEÇABA - PR. 2008. Trabalho de Conclusão de Curso. (Graduação em Geografia) - Universidade Federal do Paraná. Orientador: Marcos Aurelio Tarlombani da Silveira.
15. Fábio Marcelo Gbur. Estudo comparativo das atividades portuária e turística e seus efeitos sócioambientais no município de Itapoá-SC. 2007. Trabalho de Conclusão de Curso. (Graduação em Geografia) - Universidade Federal do Paraná. Orientador: Marcos Aurelio Tarlombani da Silveira.
16. Geovani Henrique Barth Kruger. Análise do potencial turístico e desenvolvimento do município de campina Grande Sul/PR. 2007. Trabalho de Conclusão de Curso. (Graduação em Geografia) - Universidade Federal do Paraná. Orientador: Marcos Aurelio Tarlombani da Silveira.
17. Ignácio Godoy Chaves. O turismo rural como uma perspectiva de desenvolvimento no campo: estudo de caso do município de Mandirituba/PR. 2007. Trabalho de Conclusão de Curso. (Graduação em Geografia) - Universidade Federal do Paraná. Orientador: Marcos Aurelio Tarlombani da Silveira.
18. Paula Tosin. Gerenciamento de resíduos sólidos industriais: estudo de caso da Hexion Química. 2006. Trabalho de Conclusão de Curso. (Graduação em Geografia) - Universidade Federal do Paraná. Orientador: Marcos Aurelio Tarlombani da Silveira.
19. Peterson Luiz Good. Mapeamento da Cachoeiras de Prudentópolis/Pr. 2005. Trabalho de Conclusão de Curso. (Graduação em Geografia) - Universidade Federal do Paraná. Orientador: Marcos Aurelio Tarlombani da Silveira.
20. Vinícius da Silva Manoel. Uma análise geográfica do turismo em áreas naturais protegidas. Estudo de caso na Ilha do Mel/Pr. 2004. Trabalho de Conclusão de Curso. (Graduação em Geografia) - Universidade Federal do Paraná. Orientador: Marcos Aurelio Tarlombani da Silveira.
21. Fernanda Rocha Xavier. Turismo como base para o desenvolvimento local no município da Lapa-PR. 2004. Trabalho de Conclusão de Curso. (Graduação em Geografia) - Universidade Federal do Paraná. Orientador: Marcos Aurelio Tarlombani da Silveira.
22. Leonir Kobs. Proposta de conscientização ambiental para conservação do morro do Anhangava na Serra Mar/Pr. 2004. Trabalho de Conclusão de Curso. (Graduação em Geografia) - Universidade Federal do Paraná. Orientador: Marcos Aurelio Tarlombani da Silveira.
23. Gilberto cesário Pábis. Gestão Ambiental do Lixo: Estudo de caso do Aterro da Caximba-Curitiba. 2004. Trabalho de Conclusão de Curso. (Graduação em Geografia) - Universidade Federal do Paraná. Orientador: Marcos Aurelio Tarlombani da Silveira.
24. Nilza Aparecida Menegassi Severo. A estrada do Colono no âmbito territorial do Parque Nacional do Iguazú. Desenvolvimento ou degradação ambiental. 2003. Trabalho de Conclusão de Curso. (Graduação em Geografia) - Universidade Federal do Paraná. Orientador: Marcos Aurelio Tarlombani da Silveira.
25. Celi Terezinha Rech. A Cooperativa de Coletores de Material Reciclável (Recoopere) de Curitiba - PR. Uma forma de Educação Ambiental e Qualidade de Vida.. 2001. Trabalho de Conclusão de Curso. (Graduação em Abi - Geografia) - Universidade Federal do Paraná. Orientador: Marcos Aurelio Tarlombani da Silveira.
26. Carla Critiani Marangon. Subsídios para Elaboração de um Plano Turístico para o Município de Prudentópolis/Pr.. 2001. Trabalho de Conclusão de Curso. (Graduação em Abi - Geografia) - Universidade Federal do Paraná. Orientador: Marcos Aurelio Tarlombani da Silveira.
27. Lauro Seiso Kaneco. Desenvolvimento do turismo na cidade de Curitiba. 1999. Trabalho de Conclusão de Curso. (Graduação em Geografia) - Universidade Federal do Paraná. Orientador: Marcos Aurelio Tarlombani da Silveira.
28. Belmiro Gaspar. Áreas verdes de Curitiba: aspectos da preservação e valorização urbana. 1999. Trabalho de Conclusão de Curso. (Graduação em Geografia) - Universidade Federal do Paraná. Orientador: Marcos Aurelio Tarlombani da Silveira.
29. Marlon Prestes. . SIG?S e CADS em análises ambientais na Região do Arenito Caiuá.. 1996. Trabalho de Conclusão de Curso. (Graduação em Abi - Geografia) - Universidade Federal do Paraná. Orientador: Marcos Aurelio Tarlombani da Silveira.
30. Mirian Miranda Gabilan. Estudo locacional socioeconômico da Vila Itiberê na Ilha dos Valadares, município de Paranaguá.. 1995. Trabalho de Conclusão de Curso. (Graduação em Abi - Geografia) - Universidade Federal do Paraná. Orientador: Marcos Aurelio Tarlombani da Silveira.

Iniciação científica

1. Fernanda Crystina Souza. Pesquisa: Diagnóstico territorial dos recursos turísticos de São Luiz do Purunã ? Município de Balsa ? Nova/PR. 2020. Iniciação Científica. (Graduando em Abi - Geografia) - Universidade Federal do Paraná. Orientador: Marcos Aurelio Tarlombani da Silveira.
- 2.

Orientações de outra natureza

1. Dérik Henrique de Azevedo. Programa Institucional de bolsa a iniciação a docência - PIBID. 2016. Orientação de outra natureza. (Abi - Geografia) - Universidade Federal do Paraná, Coordenação de Aperfeiçoamento de Pessoal de Nível Superior. Orientador: Marcos Aurelio Tarlombani da Silveira.
2. Marília Thiara Rodrigues Basniak. Contribuições para políticas públicas para criação de unidades de conservação. O caso da Gruta do Varzeão.. 2013. Orientação de outra natureza - Universidade Federal do Paraná. Orientador: Marcos Aurelio Tarlombani da Silveira.

Inovação

Projetos de pesquisa

2020 - Atual

Diagnóstico territorial dos recursos turísticos de São Luiz do Purunã ? município de Balsa Nova/PR

Descrição: O projeto de pesquisa tem como objetivo disponibilizar, por meio de estudos e pesquisas aplicadas, um conjunto de informações geográficas para serem utilizadas como subsídio para desenvolver, em bases sustentáveis, iniciativas de turismo no Distrito Rural de São Luiz do Purunã, município de Balsa Nova, Paraná. O pesquisa visa contribuir para a valorização e aproveitamento sustentável do espaço rural de São Luiz do Purunã, entendendo que o diagnóstico territorial dos recursos turísticos é uma das etapas básicas do planejamento necessário para fomentar o desenvolvimento sustentável do turismo no distrito..

Situação: Em andamento; Natureza: Pesquisa.

Alunos envolvidos: Graduação: (4) / Mestrado acadêmico: (2) / Doutorado: (2) .

Integrantes: Marcos Aurelio Tarlombani da Silveira - Coordenador / Everton Passos - Integrante / Marcos Eduardo Ferreira - Integrante / Margarete Araújo Teles - Integrante / Marcelo Mariano da Rocha - Integrante / Mirian Adelman - Integrante / Aline Gorisch Bueno - Integrante / Ricardo Magro - Integrante / GUSTAVO PROENÇA DE SOUZA - Integrante / Christopher Smith Bignardi Neves - Integrante.

2018 - 2019

Avaliação das políticas públicas na Região Turística Litoral do Paraná na prevenção e mitigação da suscetibilidade à desastres naturais

Descrição: Projeto de Pesquisa aprovado no Edital 04/2018 da PRPPG/UFPR de Apoio à Pesquisa, que tem como objeto a região do Litoral do Estado do Paraná. O projeto tem como objetivo geral avaliar as ações do poder público na adoção de ações preventivas com relação aos prováveis impactos de desastres na economia regional, em particular no setor do turismo..

Situação: Concluído; Natureza: Pesquisa.

Alunos envolvidos: Graduação: (2) / Mestrado acadêmico: (2) / Doutorado: (1) .

Integrantes: Marcos Aurelio Tarlombani da Silveira - Coordenador / Marcos Eduardo Ferreira - Integrante / Margarete Araújo Teles - Integrante / SONY C. CANEPARO - Integrante / Marcelo Mariano da Rocha - Integrante / Társila Dominoni - Integrante. Financiador(es): Fundação da UFPR para o Desenvolvimento da Ciência, Tecnologia e Cultura - Auxílio financeiro.

2014 - 2016

Estudos de viabilidade técnico-econômica e ambiental EVTEA na hidrovia do rio Paraguai
Descrição: O projeto compreende as etapas de Levantamentos de Campo, elaboração do Estudo de Viabilidade Técnico-econômica e Ambiental, escolha e desenvolvimento de Projeto Básico e Executivo das obras de melhoramentos da alternativa escolhida, necessários ao pleno funcionamento da Hidrovia do Paraguai, como meio de escoamento de produção de sua área de influência e vetor logístico das micro/meso regiões a que serve, bem como impulsionador de desenvolvimento do país, a ser apresentado à comunidade ao seu final (Road Show)..

Situação: Concluído; Natureza: Pesquisa.

Alunos envolvidos: Graduação: (3) / Mestrado acadêmico: (1) / Doutorado: (2) .

Integrantes: Marcos Aurelio Tarlombani da Silveira - Integrante / Marcio L Bitencourt - Coordenador / Carlos Aurélio Nadal - Integrante / Eduardo Raton - Integrante / Donizeti Antonio Giusti - Integrante / SONY C. CANEPARO - Integrante / CINTHYA CISENA CENA ABRAHÃO - Integrante / José G. Maderna Leite - Integrante / José E. Pecora Jr. - Integrante.

Educação e Popularização de C & T

Artigos

Artigos completos publicados em periódicos

1. **SILVEIRA, M.A.T da**; RODRIGUES, A. B. . Touristic Urbanization in Brazil: A Focus on Florianópolis ? Santa Catarina. VIA@ TOURISM REVIEW, v. 1, p. 01-14, 2015.

Apresentações de Trabalho

1. **SILVEIRA, M.A.T da**; PUTRICK, S. C. ; CURY, M. J. F. . Desenvolvimento Turístico da Rota das Emoções e as Políticas Públicas - Brasil.. 2016. (Apresentação de Trabalho/Congresso).

Cursos de curta duração ministrados

1. **SILVEIRA, M.A.T da**. Turismo alternativo e desenvolvimento dos territórios. 2014. (Curso de curta duração ministrado/Extensão).

Organização de eventos, congressos, exposições e feiras

1. **SILVEIRA, M.A.T da**; BRAMBATTI, L. E. ; CHEMIN, M. ; BIESEK, Ana Solange . 3o. Colóquio Turismo e Comunidades: meio Ambiente e Desenvolvimento de Produtos Solidários. 2013. (Congresso).

Redes sociais, websites e blogs

1. **SILVEIRA, M.A.T da**; FERREIRA, M. E. . Geografia do Turismo. 2013; Tema: Geografia do Turismo. (Site).

Artes Visuais

1. **SILVEIRA, M.A.T da**; FERREIRA, M. E. . Aula de Campo para Paranaguá, Guaraqueçaba e Superagui - Geografia do Turismo - UFPR. 2013. Vídeo.

Outras informações relevantes

1999-2000 - Realizou Doutorado sanduiche na Universidade Autônoma de Madrid (Programa de Doutorado Sanduiche no Exterior - PDSE) 2003/04 - Coordenador do projeto de Extensão "Roteiros para Aulas Práticas em Geografia", DEGEOG/PROLICEN/PROGRAD/UFPR; 2004 - Organizador e Coordenador Geral do VIII Encontro Nacional de Turismo com Base Local, realizado nos dias 03,04,05 e 06 de Novembro em Curitiba-Paraná; 2004 - Criador e Coordenador do Grupo de Pesquisa "Ordenamento Territorial do Turismo" certificado pelo CNPq. 2008 - 2012 - Coordenador do Curso de Especialização em Análise Ambiental do Departamento de Geografia da Universidade Federal do Paraná;